



Area Ambiente  
Servizio Verde Pubblico



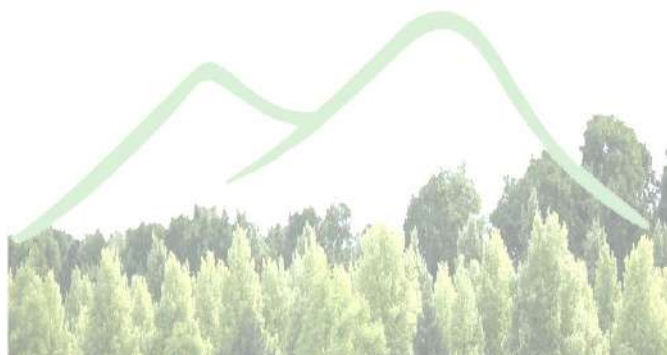
Trasferimenti ai Comuni della Città metropolitana di Napoli  
per interventi di ripiantumazione e incremento del verde

Affidamento in cinque lotti degli "interventi di sostituzione e impianto ex novo di alberature sul territorio del Comune di Napoli" attraverso la conclusione di un Accordo quadro per ogni singolo lotto.

**Lotto 4**

*Quarto gruppo di interventi di sostituzione e impianto ex novo di alberature presso i quartieri Vomero – Arenella –Avvocata – Montecalvario– Stella – Chiaiano – San Lorenzo –Vicaria*

**PROGETTO ESECUTIVO**



**1. RELAZIONE GENERALE**

**Il RUP**

dott.ssa Teresa Bastia

**I progettisti**

dott. For. Antonio Pepe

dott. For. Francesco De Maria

Dicembre 2024



Area Ambiente  
Servizio Verde Pubblico



Trasferimenti ai Comuni della Città metropolitana di Napoli per  
interventi di ripiantumazione e incremento del verde

**OGGETTO:** Affidamento in cinque lotti degli “interventi di sostituzione e impianto ex novo di alberature sul territorio del Comune di Napoli” attraverso la conclusione di un Accordo quadro per ogni singolo lotto. **Lotto 4.**

**Quarto gruppo di interventi di sostituzione e impianto ex novo di alberature presso i quartieri Vomero – Arenella –Avvocata – Montecalvario– Stella – Chiaiano – San Lorenzo –Vicaria.**

PREMESSA.....	3
ELENCO ELABORATI.....	3
INQUADRAMENTO DELLE AREE.....	3
Via Antonio Nicola Porpora.....	7
Via Giotto.....	10
Via Ugo Niutta.....	12
Via Giuseppe Orsi.....	15
Via Guido Menzinger.....	18
Piazza dell’Immacolata.....	20
Via Eduardo Suarez.....	22
Via Mario Fiore.....	24
Via Raffaele Libroia.....	26
Via Antonio Solario.....	29
Via Maurizio De Vito Piscicelli.....	31
Piazza Muzii.....	34
Via Ugo Palermo.....	37
Via Domenico Fontana e giardinetti “Tina Pica”.....	39
Via Bernardo Cavallino.....	48
Vico Acitillo.....	53
Via Giuseppe Ribera.....	56
Via Luigi Caldieri.....	58
Via Simone Martini.....	61
Via Francesco Cilea.....	63
Via Gian Lorenzo Bernini.....	67
Piazza Cosimo Fanzago.....	72
Via Raffaele Morghen - tratto da incrocio con via Cimarosa a via D’Auria.....	74
Via Santa Teresa degli Scalzi.....	77
Corso Amedeo di Savoia Duca di Aosta.....	82
Via San Gennaro dei Poveri.....	85
Via Foria.....	87
Via Arenaccia.....	91
Piazza Luigi Poderico.....	97
Via Camillo Porzio.....	101

Via Matteo Andrea Acquaviva.....	103
Corso Giuseppe Garibaldi.....	106
Piazza Volturno.....	112
Piazza Principe Umberto.....	114
Via Carbonara.....	116
Via Alessandro Poerio.....	119
Via Stanislao Mancini.....	121
Via Capuana.....	123
Via Duomo.....	125

## **PREMESSA**

Le operazioni di cui al presente progetto si collocano nell'ambito degli *"interventi relativi ai lavori di sostituzione e impianto ex novo di alberature sul territorio del Comune di Napoli"* approvati con Delibera di Giunta comunale n. 298 del 12 agosto 2020, in relazione al finanziamento della Città Metropolitana di Napoli di cui alla Determinazione Dirigenziale n. 8455 del 28/12/2018.

## **ELENCO ELABORATI**

Il presente progetto si compone dei seguenti elaborati:

- Relazione Generale
- Computo Metrico
- Quadro Incidenza Manodopera
- Quadro Incidenza Sicurezza
- Elenco Prezzi
- Quadro economico
- Cronoprogramma
- Schede di valutazione degli alberi da sostituire

## **INQUADRAMENTO DELLE AREE**

Gli interventi saranno eseguiti su diverse aree comunali ricadenti nel territorio dei quartieri Vomero – Arenella – Avvocata – Montecalvario– Stella – Chiaiano – San Lorenzo –Vicaria, ed in particolare:

**Arenella/Vomero:** Via Antonio Nicola Porpora, Via Giotto, Via Ugo Niutta, Via Giuseppe Orsi, Via Guido Menzinger, Piazza dell'Immacolata, Via Eduardo Suarez, Via Mario Fiore, Via Raffaele Libroia, Via Antonio Solario, Via Maurizio De Vito Piscicelli, Piazza Muzii, Via Ugo Palermo, Via Domenico Fontana, giardini Tina Pica, Via Bernardo Cavallino, Vico Acitillo, Via Giuseppe Ribera, Via Luigi Caldieri, Via Simone Martini (tratto da Via Arenella a Via E.A. Mario), Via Francesco Cilea, Via Gian Lorenzo Bernini, Piazza Cosimo Fanzago, Via Raffaele Morghen.

**Avvocata/Stella:** Via Santa Teresa degli Scalzi, Corso Amedeo di Savoia Duca di Aosta, Via San Gennaro dei Poveri .

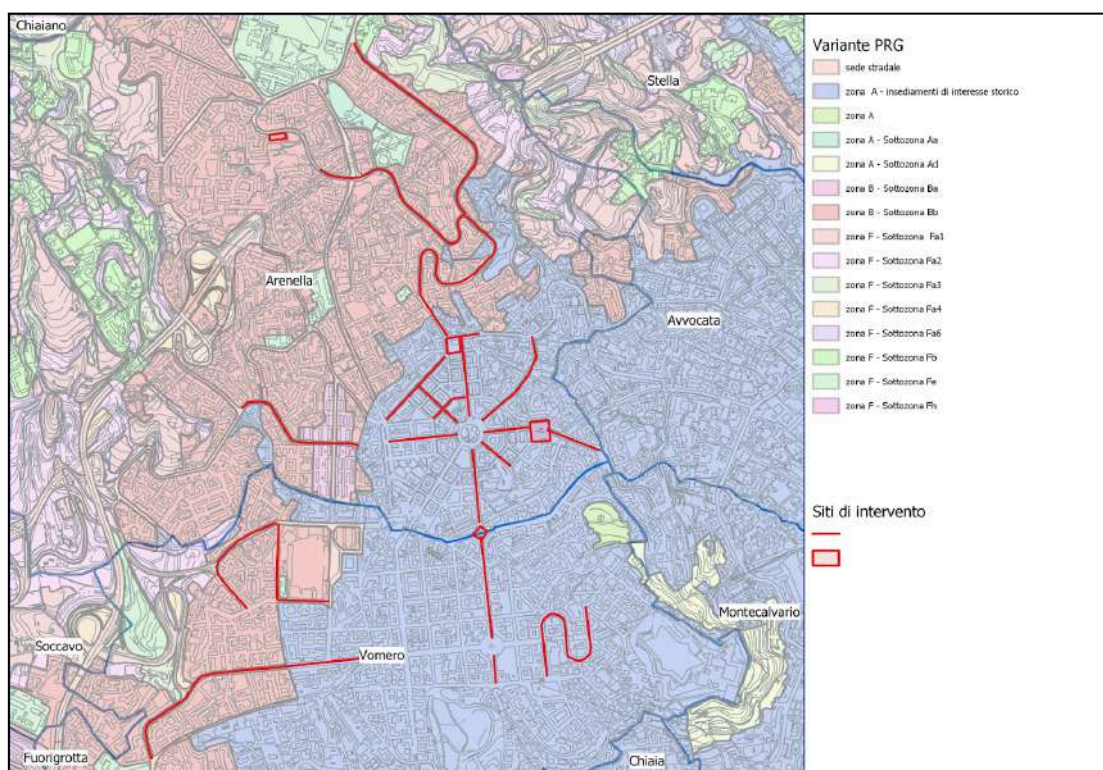
**San Lorenzo - Vicaria:** Via Foria, Via Arenaccia, Piazza Poderico, Via Camillo Porzio, Via Matteo Andrea Acquaviva, Corso Garibaldi, Piazza Volturmo, Piazza Principe Umberto, Via Carbonara, Via Alessandro Poerio, Via Stanislao Mancini, Via Capuana, Via Duomo (tratto da via dei Tribunali a via Foria).



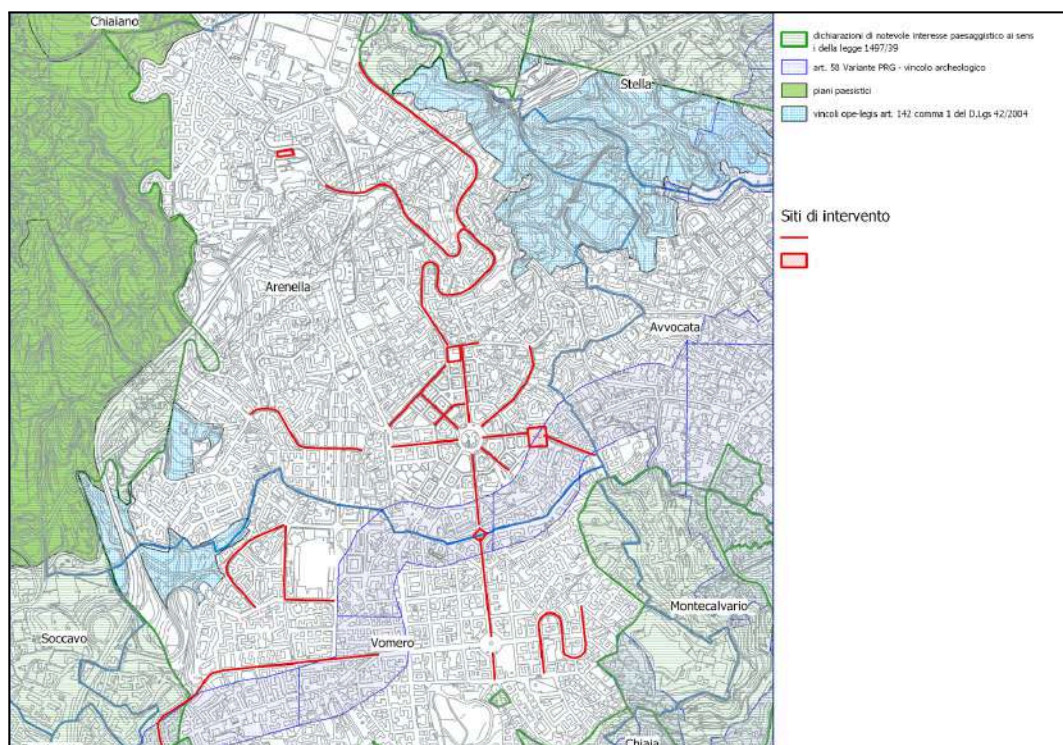
## VOMERO - ARENELLA

Ai sensi del Piano Regolatore Generale del Comune di Napoli (PRG) - Variante al piano regolatore generale centro storico, zona orientale, zona nord-occidentale approvata con decreto del Presidente della Giunta regionale della Campania n. 323 dell'11 giugno 2004 (d'ora in avanti "Variante al PRG") - i siti di intervento ricadono in zona A "Insediamenti di interesse storico" o in zona B "Agglomerati urbani di recente formazione", sottozona Bb "Espansione recente".

I siti di intervento non sono assoggettati a vincoli di tipo paesaggistico - ambientale ai sensi del D.Lgs 42/2004 e ss.mm.ii., fatta eccezione per un piccolo tratto di via Francesco Cilea sottoposto ai vincoli di cui al D.M. n. 33/1958 "località Camaldoli e adiacenze".



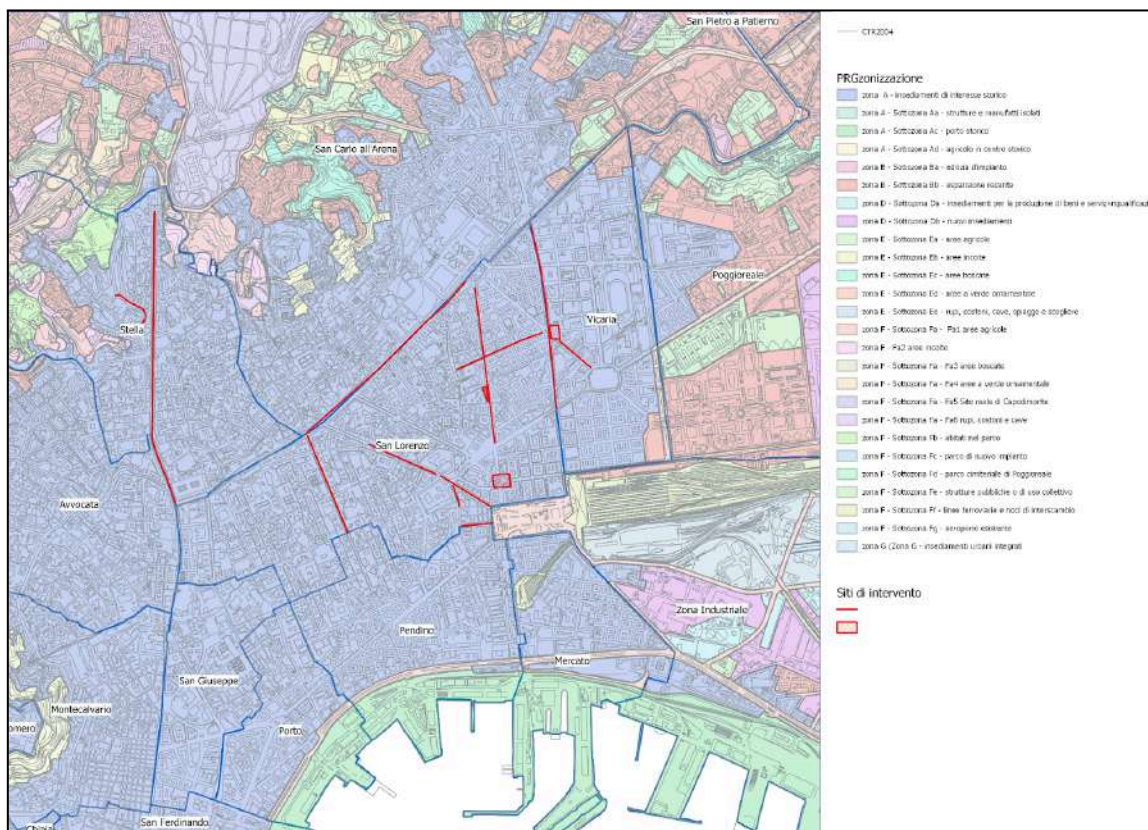
Alcuni tratti di via Mario Fiore, via Gianlorenzo Bernini, Piazza dell'Immacolata, via Francesco Cilea e Via Eduardo Suarez sono sottoposti all'art. 58 della Variante al P.R.G. di Napoli.



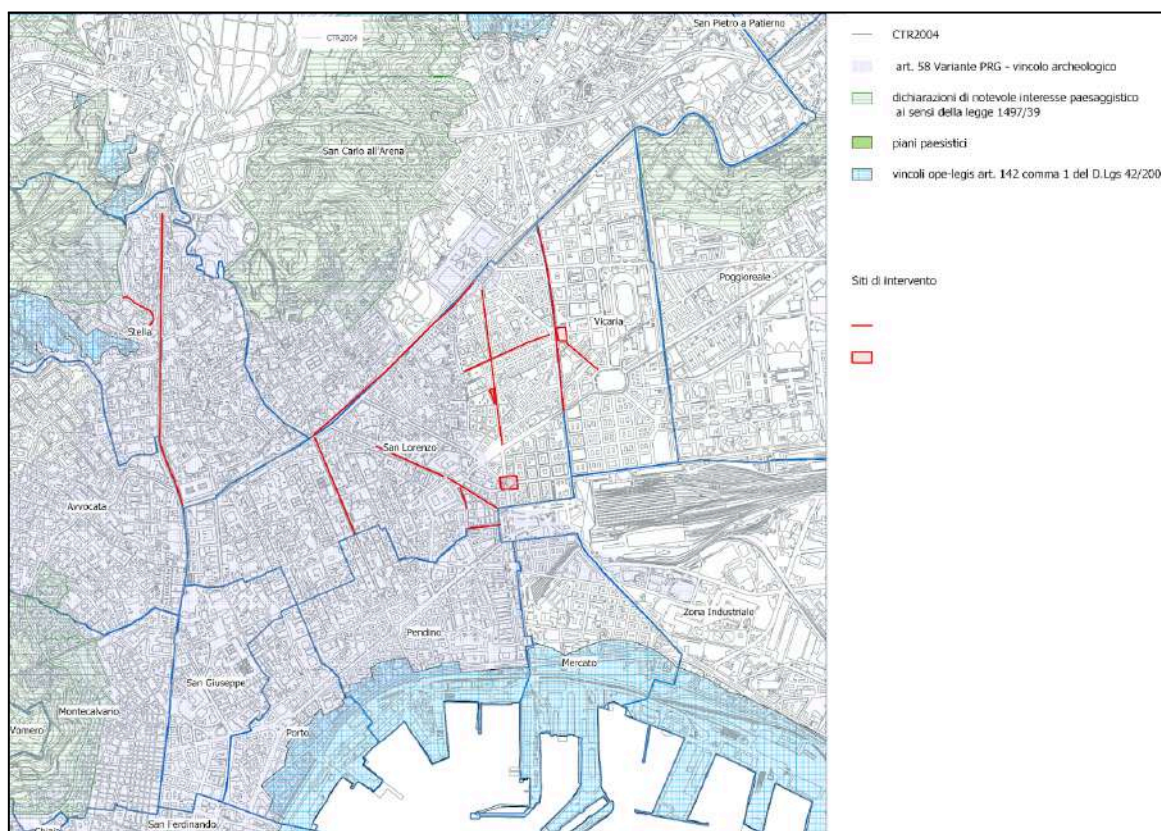


## STELLA - AVVOCATA - SAN LORENZO - VICARIA

Ai sensi del Variante al PRG i siti di intervento ricadono in zona A "Insediamenti di interesse storico".



I siti di intervento non sono assoggettati a vincoli di tipo paesaggistico - ambientale ai sensi del D.Lgs 42/2004 e ss.mm.ii.; sono sottoposti all'art. 58 della Variante al P.R.G. di Napoli, fatta eccezione per via Arenaccia, via Camillo Porzio, via Via Matteo Andrea Acquaviva, Corso Garibaldi, Piazza Volturno, Piazza Principe Umberto.



## **STATO DEI LUOGHI E TIPOLOGIE DI INTERVENTO**

Il progetto prevede essenzialmente il ripristino di alcune alberature cittadine ubicate su strada, da realizzarsi attraverso la messa a dimora di nuovi soggetti arborei in sostituzione di alberi disseccati, irrimediabilmente compromessi sotto il profilo statico o vegetativo o per il recupero di fallanze.

Il criterio base nelle scelte progettuali è l'utilizzo di piante appartenenti alle stesse specie botaniche già presenti *in situ*, salvo presenza di eventuali fattori che impediscano o rendano poco opportuna tale tipo di soluzione.

In considerazione della presenza di alcuni soggetti arborei per i quali si è evidenziata la necessità di procedere ad un approfondimento delle loro condizioni statiche e fitosanitarie, la decisione di procedere o meno alla loro conservazione *in situ*, è subordinata alle risultanze di specifica indagine VTA che potrà essere prevista su un numero limitato di esemplari.

In merito alle limitate aree sottoposte al su citato vincolo archeologico, si ritiene opportuno fornire alcune precisazioni: in primo luogo, gli interventi di ripristino non prevedono operazioni di scavo *ex novo* in quanto queste ultime interesseranno fonti alberali già esistenti e caratterizzate, allo stato oppure in passato, dalla presenza di soggetti arborei o ceppaie. L'estirpazione di queste, laddove si rinverranno, sarà effettuata a mano, per quelle di limitata dimensione oppure con l'utilizzo di specifico macchinario che riduce in segatura le porzioni di maggior dimensione delle ceppaie e di parte dei cordoni radicali di maggior calibro, in prossimità dell'inserzione sul ceppo.

La messa a dimora dei nuovi soggetti sarà preceduta dalla preparazione della buca d'impianto.

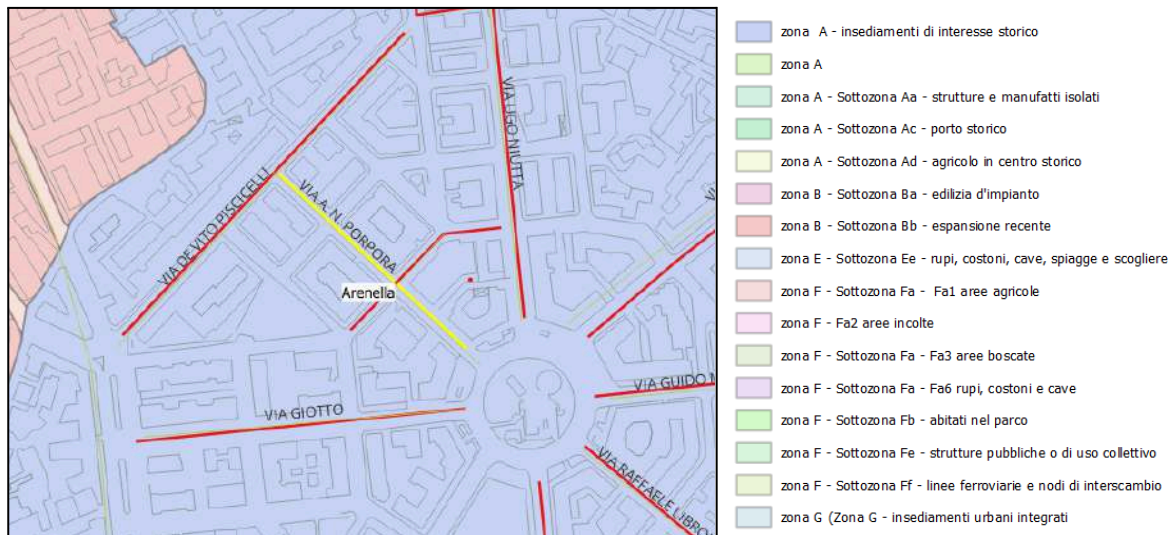
Le principali lavorazioni previste in progetto sono:

- Estirpazione di ceppi e, ove non possibile per la presenza di sottoservizi o cordoli, fresatura dei ceppi.
- Valutazione delle condizioni statiche e fitosanitarie di alcuni soggetti arborei attraverso indagini VTA.
- Abbattimento di quei soggetti arborei che risultino irreversibilmente compromessi.
- Preparazione della buca per la successiva nuova piantumazione.
- Fornitura e messa a dimora di nuove essenze arboree con contestuale ancoraggio sotterraneo.
- Garanzia di attecchimento con manutenzione post impianto biennale.

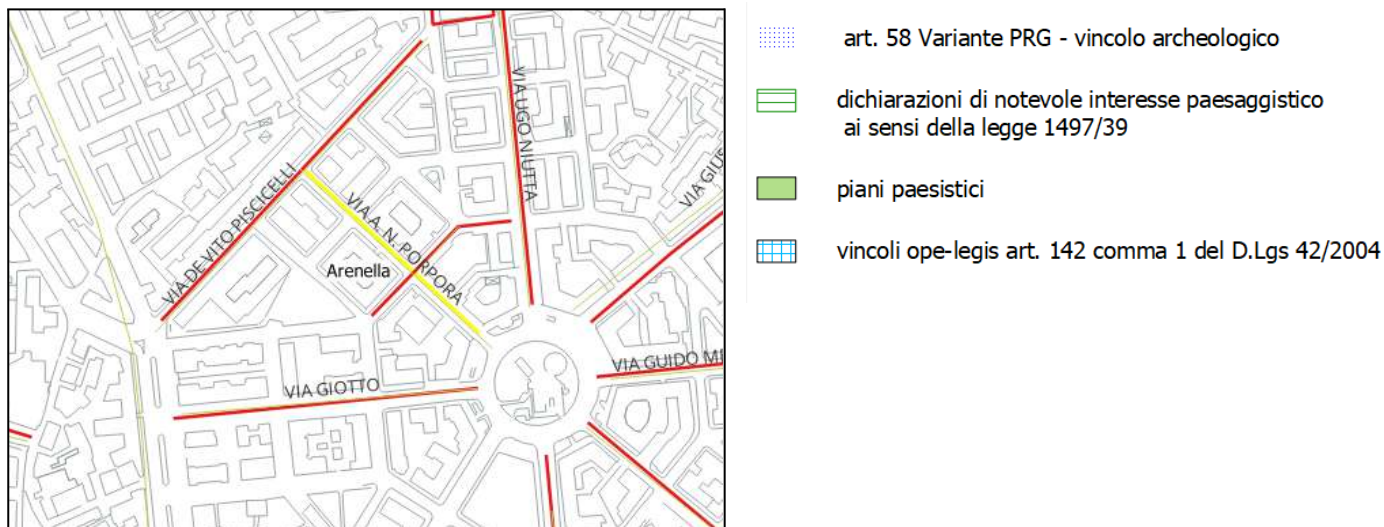


## Via Antonio Nicola Porpora

Il sito, ai sensi della Variante al PRG, ricade in zona A "Insediamenti di interesse storico".



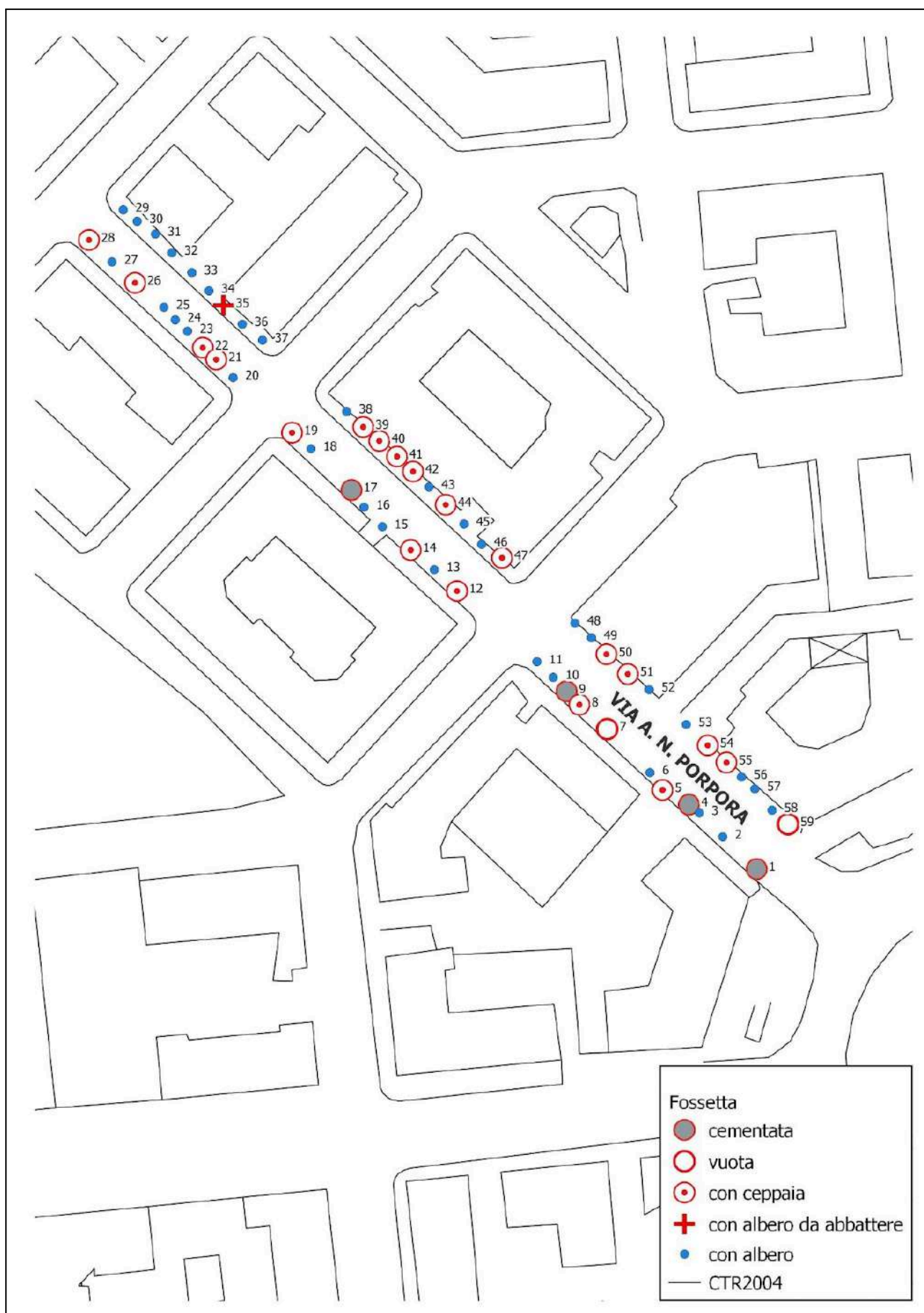
Non è assoggettato a vincoli di tipo paesaggistico - ambientale ai sensi del D.Lgs 42/2004 e ss.mm.ii. e non è sottoposto all'art. 58 della Variante al P.R.G. di Napoli - vincolo archeologico.



Attualmente la strada è interessata da un doppio filare alberato, disposto ai due lati della carreggiata, costituiti essenzialmente da *Ligustrum sp* posti in riquadri quadrati, di dimensione 0,8 m x 0,8 m.



Lungo il filare si registra la presenza di diverse fonti prive di albero, nonché alcuni alberi in condizioni fitosanitarie irreversibilmente compromesse.



In particolare, sono presenti:

Fonti cementate	4
Fonti vuote	2
Fonti con ceppaie da rimuovere	19
Alberi da abbattere perché irrimediabilmente compromessi	1

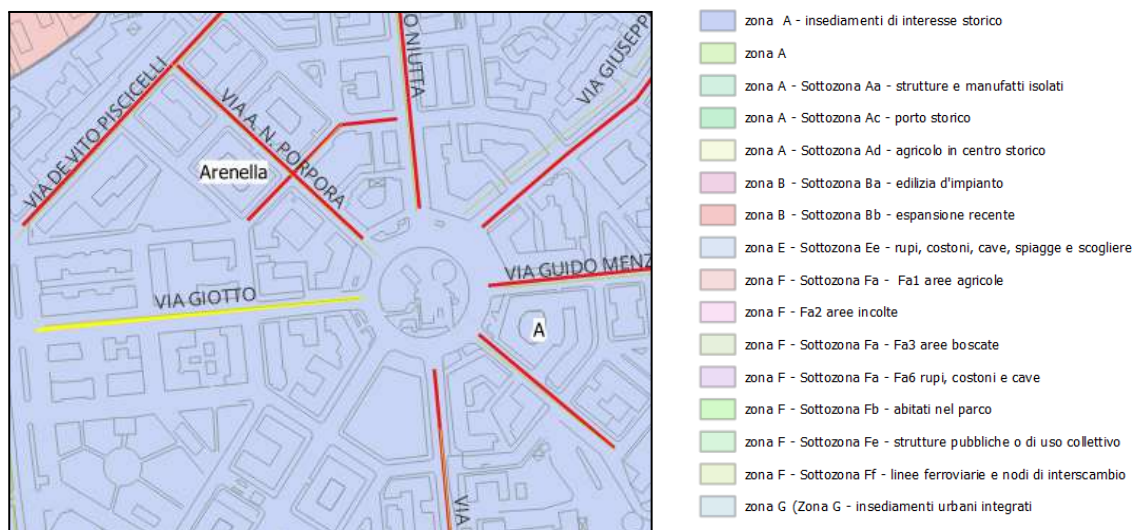
Si prevede la messa a dimora di alberi di *Ligustrum sp* in fonti vuote o cementate e in sostituzione di soggetti arborei irrimediabilmente compromessi, con rimozione ceppaie eventualmente presenti, piantando soggetti appartenenti alla stessa specie di quelli originariamente presenti.

Saranno pertanto messi a dimora **n. 26 alberi di ligustro** di cui n. 1 per sostituzione di alberi irreversibilmente compromessi.

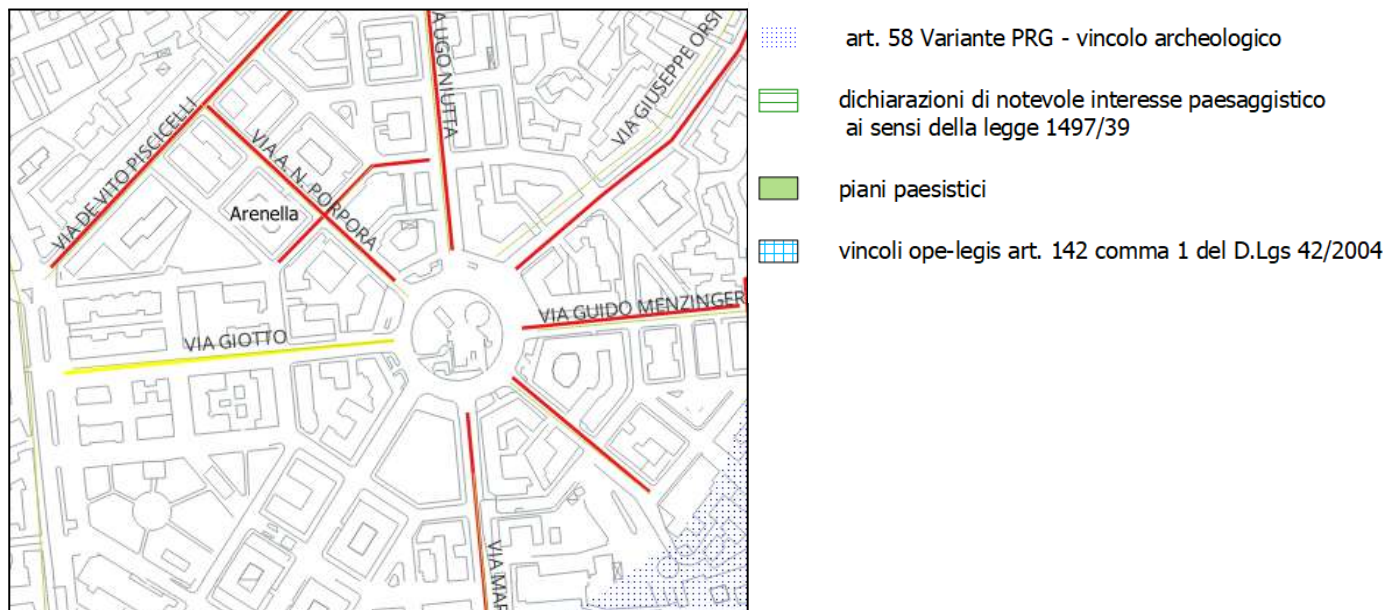


## Via Giotto

Il sito, ai sensi della Variante al PRG, ricade in zona A “Insedimenti di interesse storico”.



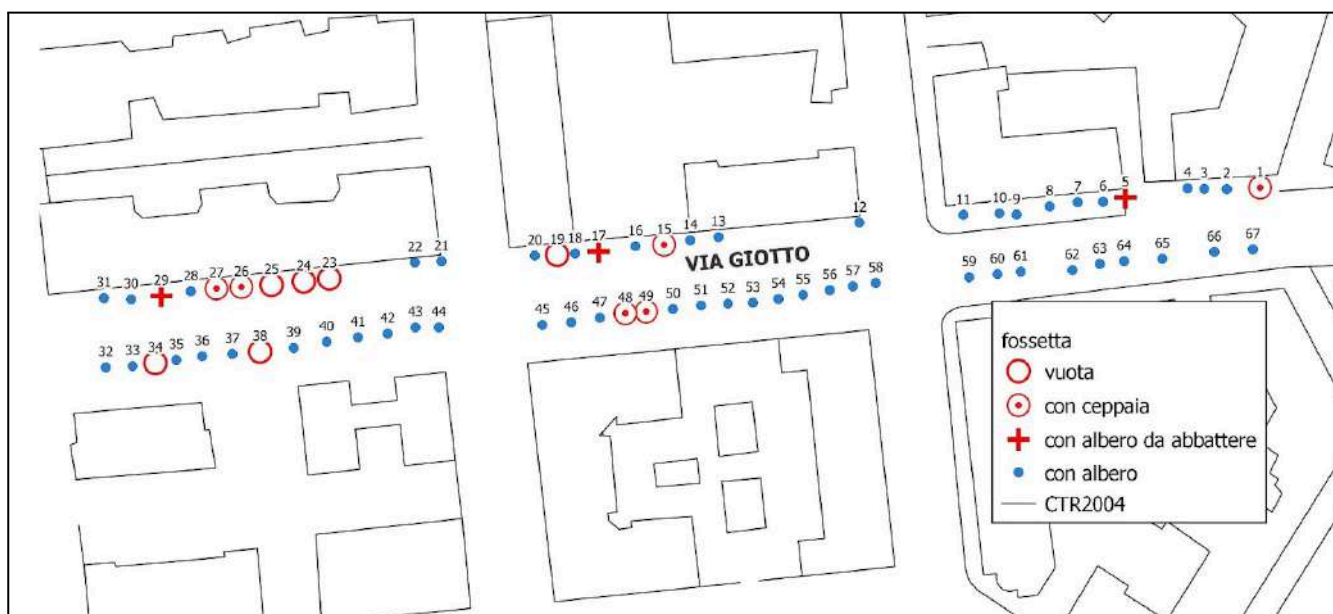
Non è assoggettato a vincoli di tipo paesaggistico - ambientale ai sensi del D.Lgs 42/2004 e ss.mm.ii. e non è sottoposto all'art. 58 della Variante al P.R.G. di Napoli - vincolo archeologico.



Attualmente la strada è interessata da un doppio filare alberato, disposto ai due lati della carreggiata, costituiti essenzialmente da *Ligustrum sp* e qualche sporadico esemplare di *Lagerstroemia indica*, posti in riquadri quadrati, di dimensione 0,5 m x 0,5 m.



Lungo il filare si registra la presenza di diverse fonti prive di albero, nonché alcuni alberi in condizioni fitosanitarie irreversibilmente compromesse.



In particolare, sono presenti:

Fonti vuote	6
Fonti con ceppaie da rimuovere	6
Alberi da abbattere perché irrimediabilmente compromessi	3

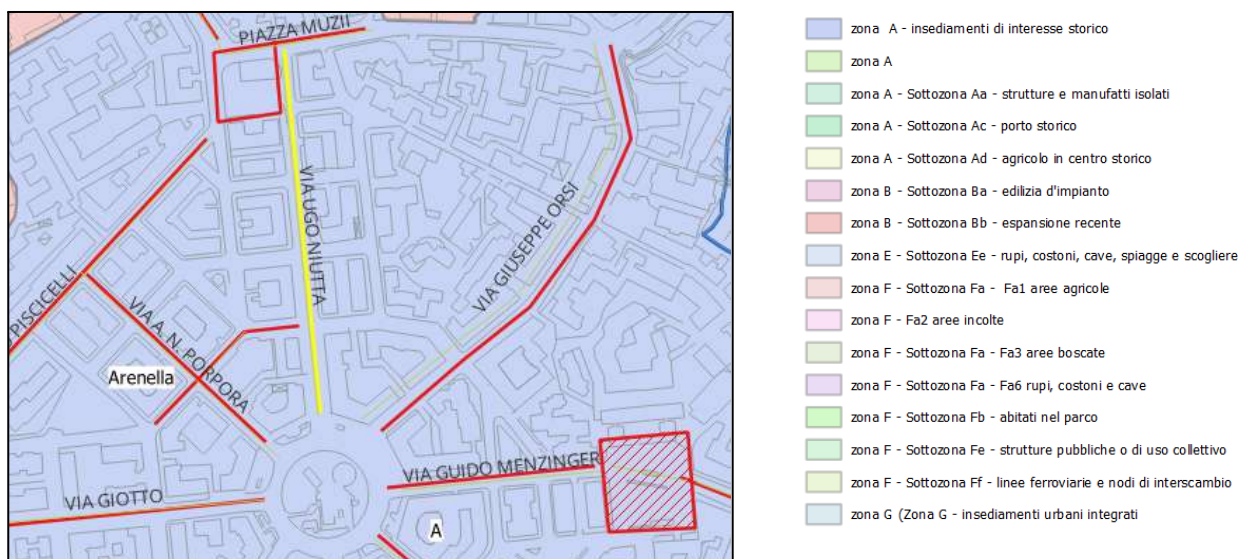
Si prevede la messa a dimora di alberi di *Ligustrum sp* e *Lagerstroemia indica* in fonti vuote o cementate e in sostituzione di soggetti arborei irrimediabilmente compromessi, con rimozione ceppaie eventualmente presenti, piantando soggetti appartenenti alla stessa specie di quelli originariamente presenti.

Saranno pertanto messi a dimora **n. 13 alberi di ligustro** di cui n. 1 per sostituzione di ligustri irreversibilmente compromessi e **n. 2 alberi di lagerstroemia** di cui n. 2 per sostituzione di n. 2 lagerstroemia irreversibilmente compromesse.

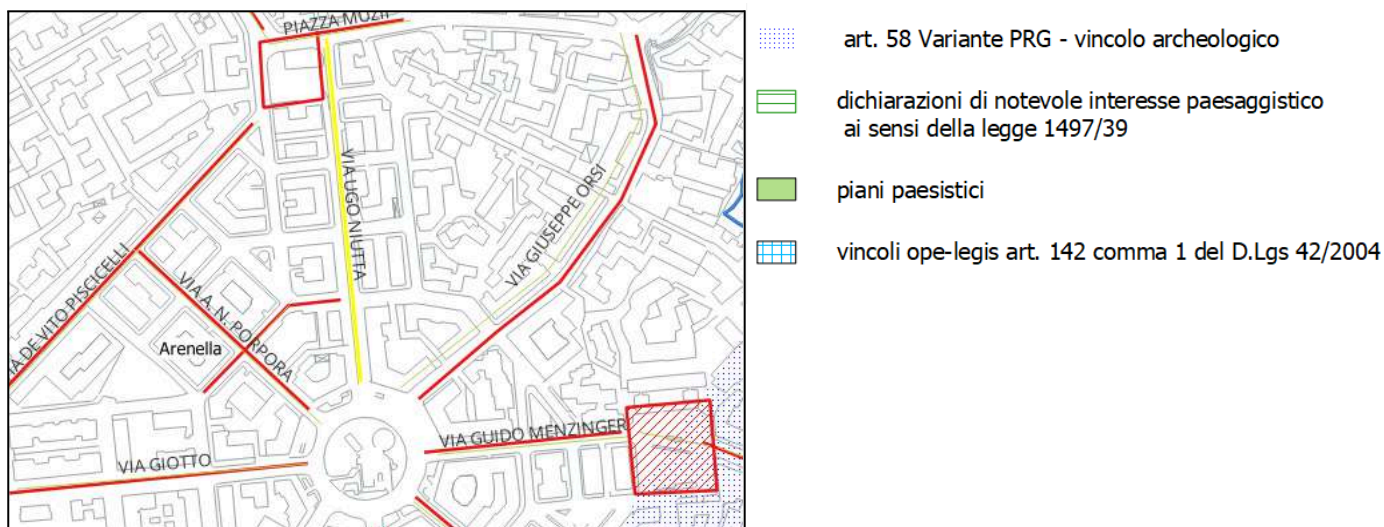


## Via Ugo Niutta

Il sito, ai sensi della Variante al PRG, ricade in zona A "Insediamenti di interesse storico".

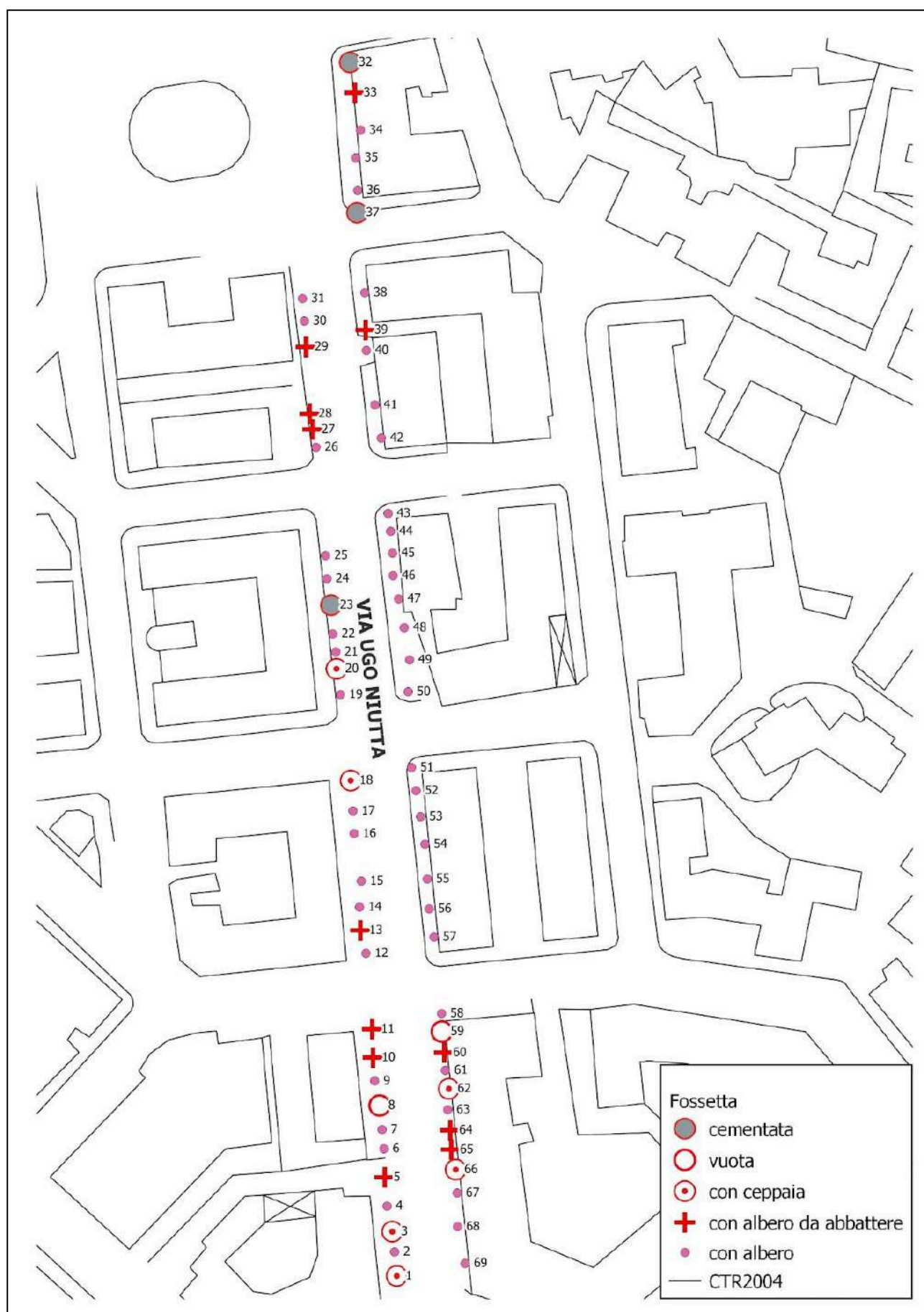


Non è assoggettato a vincoli di tipo paesaggistico - ambientale ai sensi del D.Lgs 42/2004 e ss.mm.ii. e non è sottoposto all'art. 58 della Variante al P.R.G. di Napoli - vincolo archeologico.



Attualmente la strada è interessata da un doppio filare alberato, disposto ai due lati della carreggiata, costituiti essenzialmente da *Ligustrum* sp posti in riquadri quadrati, di dimensione 0,5 m x 0,5 m. Sono presenti alcuni sporadici soggetti di *Prunus cerasifera pissardii*.





In particolare, sono presenti:

Fonti cementate	3
Fonti vuote	2
Fonti con ceppaie da rimuovere	6
Alberi da abbattere perché irrimediabilmente compromessi	12

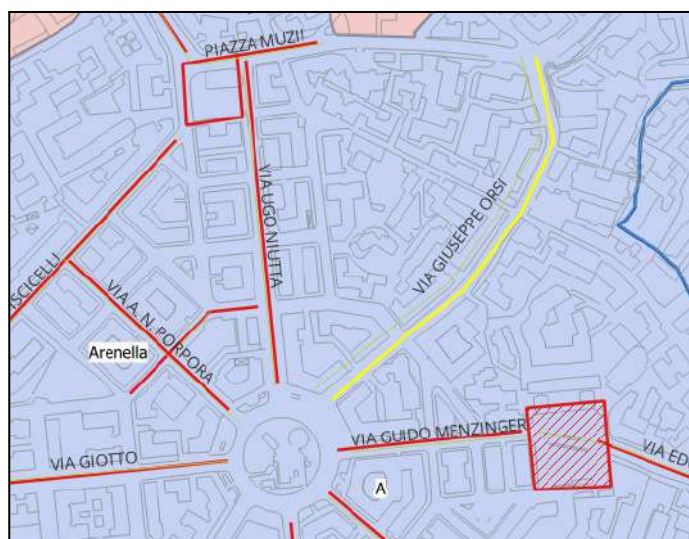
Si prevede la messa a dimora di alberi di *Ligustrum* sp e *Prunus cerasifera pissardii* in fonti vuote o cementate e in sostituzione di soggetti arborei irrimediabilmente compromessi, con rimozione ceppaie eventualmente presenti, piantando soggetti appartenenti alla stessa specie di quelli originariamente presenti.

Saranno pertanto messi a dimora **n. 21 alberi di ligustro** di cui n. 10 per sostituzione di ligustri irreversibilmente compromessi e **n. 2 alberi di *Prunus cerasifera pissardii*** di cui n. 2 per sostituzione di *Prunus cerasifera pissardii* irreversibilmente compromessi.



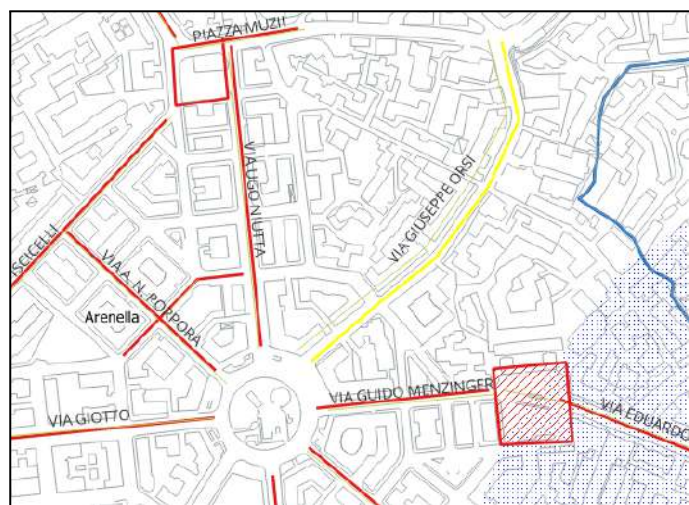
## Via Giuseppe Orsi

Il sito, ai sensi della Variante al PRG, ricade in zona A “Insedimenti di interesse storico”.



- zona A - insediamenti di interesse storico
- zona A
- zona A - Sottozona Aa - strutture e manufatti isolati
- zona A - Sottozona Ac - porto storico
- zona A - Sottozona Ad - agricolo in centro storico
- zona B - Sottozona Ba - edilizia d'impianto
- zona B - Sottozona Bb - espansione recente
- zona E - Sottozona Ee - rupi, costoni, cave, spiagge e scogliere
- zona F - Sottozona Fa - Fa1 aree agricole
- zona F - Fa2 aree incolte
- zona F - Sottozona Fa - Fa3 aree boscate
- zona F - Sottozona Fa - Fa6 rupi, costoni e cave
- zona F - Sottozona Fb - abitati nel parco
- zona F - Sottozona Fe - strutture pubbliche o di uso collettivo
- zona F - Sottozona Ff - linee ferroviarie e nodi di interscambio
- zona G (Zona G - insediamenti urbani integrati)

Non è assoggettato a vincoli di tipo paesaggistico - ambientale ai sensi del D.Lgs 42/2004 e ss.mm.ii. e non è sottoposto all'art. 58 della Variante al P.R.G. di Napoli - vincolo archeologico.

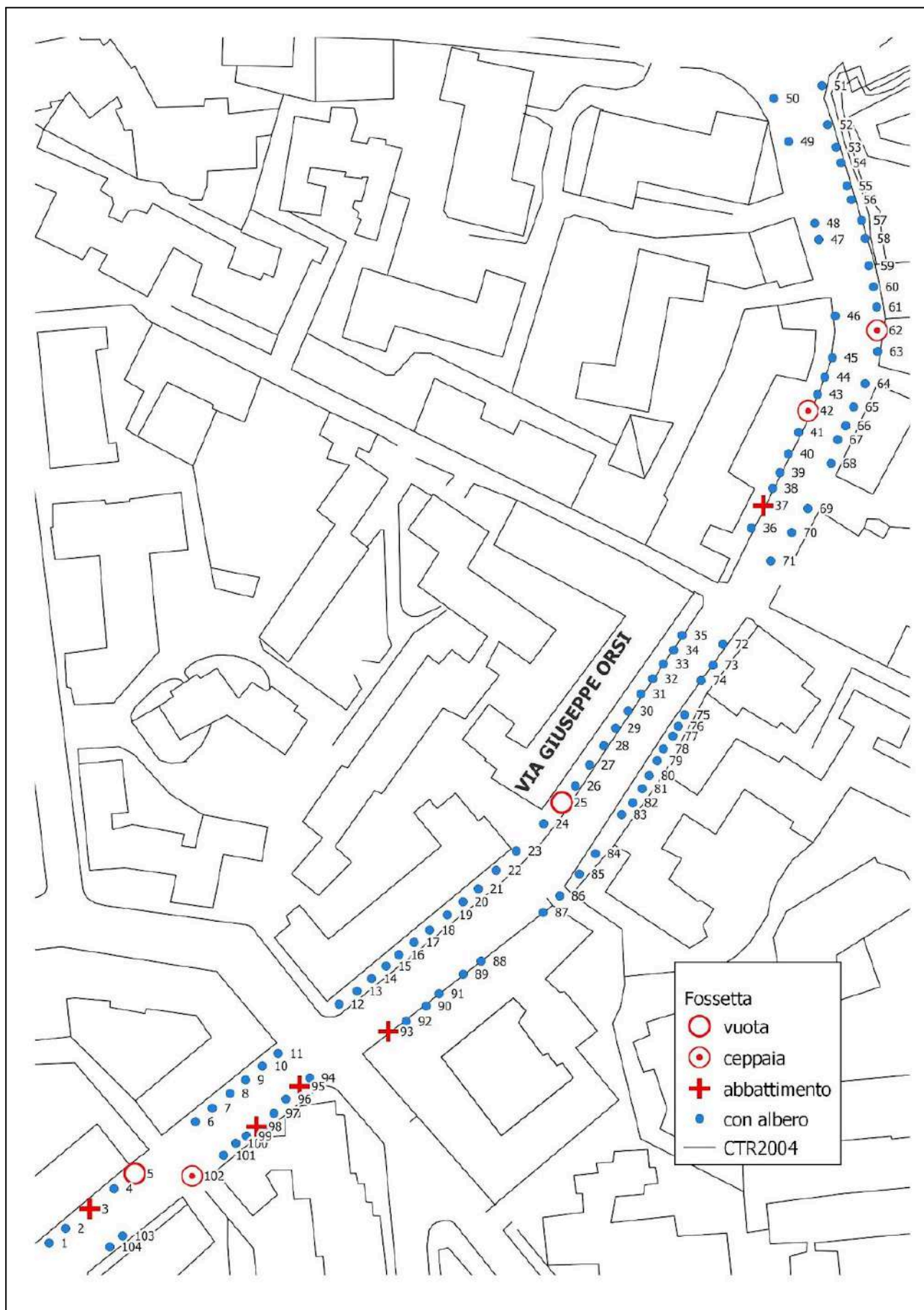


- art. 58 Variante PRG - vincolo archeologico
- dichiarazioni di notevole interesse paesaggistico ai sensi della legge 1497/39
- piani paesistici
- vincoli ope-legis art. 142 comma 1 del D.Lgs 42/2004

Attualmente la strada è interessata da un doppio filare alberato, disposto ai due lati della carreggiata, costituiti essenzialmente da *Ligustrum sp* posti in riquadri quadrati, di dimensione 0,5 m x 0,5 m.



Lungo il filare si registra la presenza di diverse fonti prive di albero, nonché alcuni alberi in condizioni fitosanitarie irreversibilmente compromesse.



In particolare, sono presenti:

Fonti vuote	2
Fonti con ceppaie da rimuovere	3
Alberi da abbattere perché irrimediabilmente compromessi	5

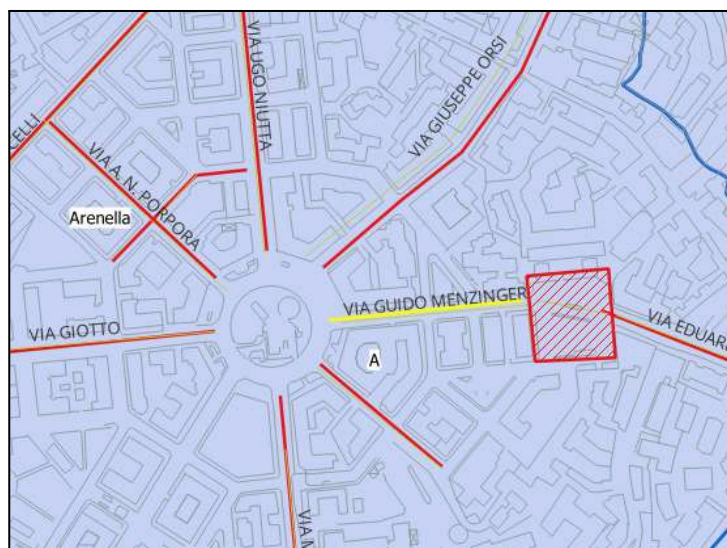
Si prevede la messa a dimora di alberi di *Ligustrum sp* in fonti vuote o cementate e in sostituzione di soggetti arborei irrimediabilmente compromessi, con rimozione ceppaie eventualmente presenti, piantando soggetti appartenenti alla stessa specie di quelli originariamente presenti, piantando soggetti appartenenti alla stessa specie di quelli originariamente presenti.

Saranno pertanto messi a dimora **n. 10 alberi di ligustro** di cui n. 5 per sostituzione di alberi irreversibilmente compromessi.



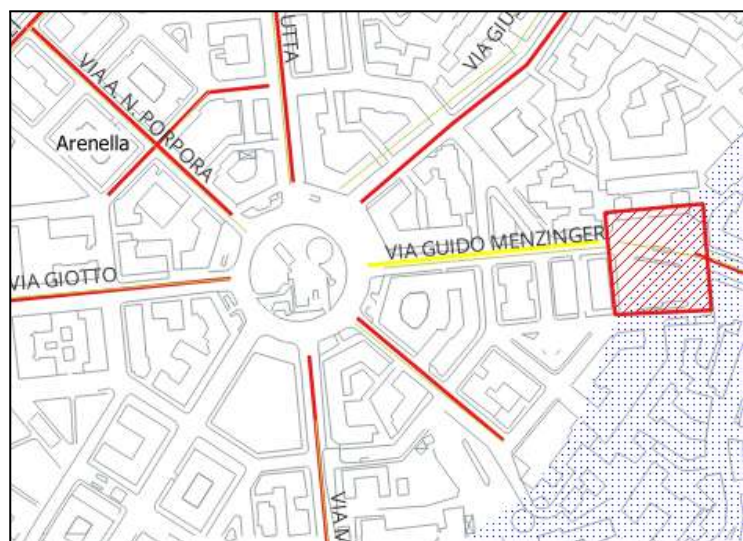
## Via Guido Menzinger

Il sito, ai sensi della Variante al PRG, ricade in zona A "Insediamenti di interesse storico".



- zona A - insediamenti di interesse storico
- zona A
- zona A - Sottozona Aa - strutture e manufatti isolati
- zona A - Sottozona Ac - porto storico
- zona A - Sottozona Ad - agricolo in centro storico
- zona B - Sottozona Ba - edilizia d'impianto
- zona B - Sottozona Bb - espansione recente
- zona E - Sottozona Ee - rupi, costoni, cave, spiagge e scogliere
- zona F - Sottozona Fa - Fa1 aree agricole
- zona F - Fa2 aree incolte
- zona F - Sottozona Fa - Fa3 aree boscate
- zona F - Sottozona Fa - Fa6 rupi, costoni e cave
- zona F - Sottozona Fb - abitati nel parco
- zona F - Sottozona Fe - strutture pubbliche o di uso collettivo
- zona F - Sottozona Ff - linee ferroviarie e nodi di interscambio
- zona G (Zona G - insediamenti urbani integrati)

Non è assoggettato a vincoli di tipo paesaggistico - ambientale ai sensi del D.Lgs 42/2004 e ss.mm.ii. e non è sottoposto all'art. 58 della Variante al P.R.G. di Napoli - vincolo archeologico.

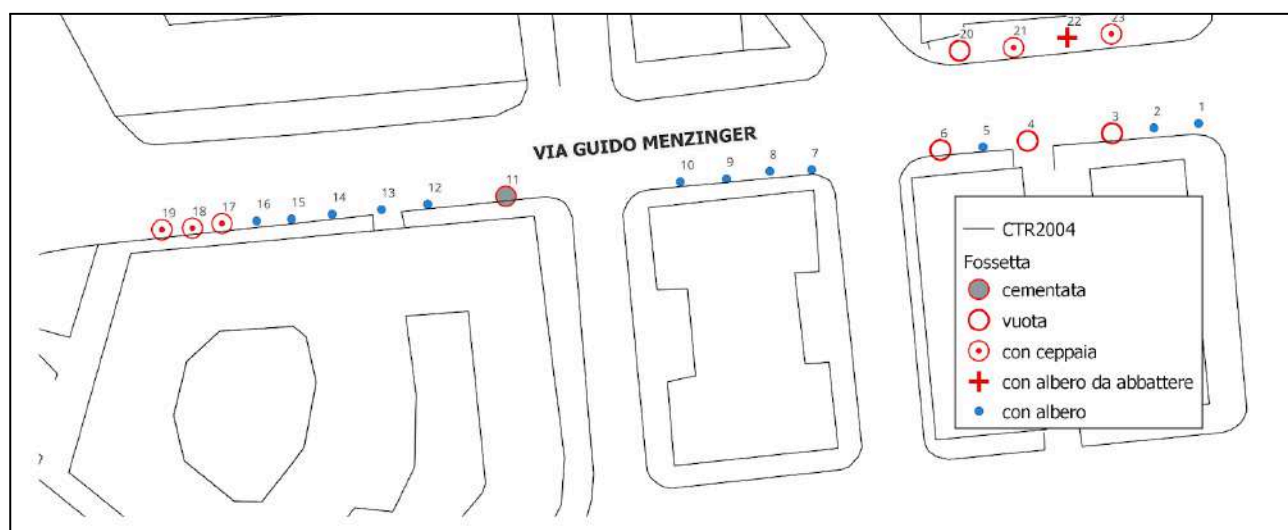


- art. 58 Variante PRG - vincolo archeologico
- dichiarazioni di notevole interesse paesaggistico ai sensi della legge 1497/39
- piani paesistici
- vincoli ope-legis art. 142 comma 1 del D.Lgs 42/2004

Attualmente la strada è caratterizzata da alberi di *Hibiscus sp.*, disposti per lo più sul marciapiedi al lato sud della carreggiata, in riquadri quadrati, di dimensione 0,5 m x 0,5 m.



Lungo il filare si registra la presenza di diverse fonti prive di albero, nonché alcuni alberi in condizioni fitosanitarie irreversibilmente compromesse.



In particolare, sono presenti:

Fonti cementate	1
Fonti vuote	4
Fonti con ceppaie da rimuovere	5
Alberi da abbattere perché irrimediabilmente compromessi	1

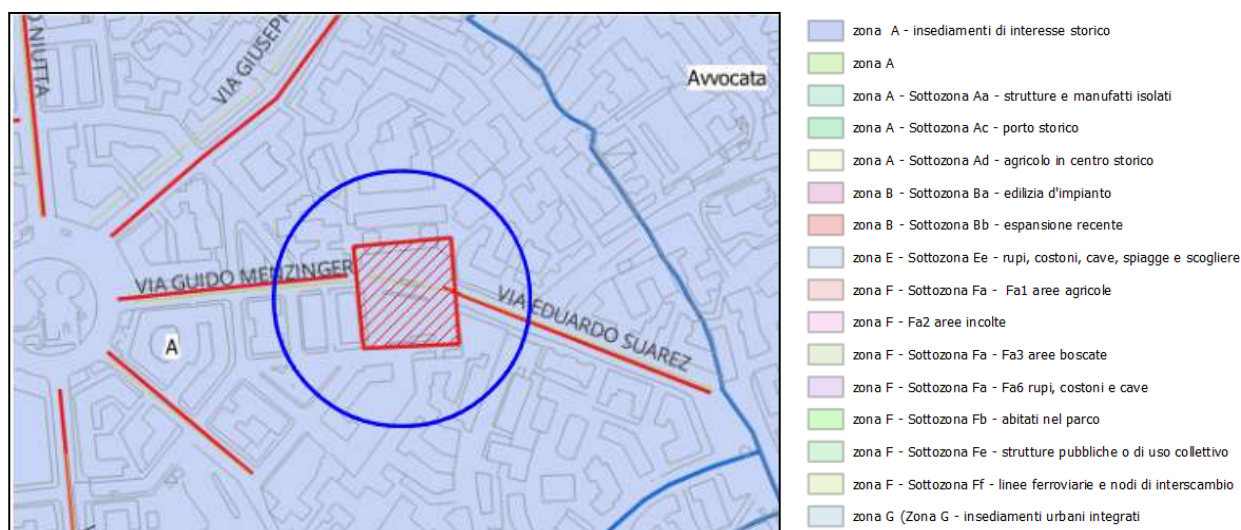
Si prevede la messa a dimora di alberi di *Hibiscus syriacus* in fonti vuote o cementate e in sostituzione di soggetti arborei irrimediabilmente compromessi, con rimozione ceppaie eventualmente presenti, piantando soggetti appartenenti alla stessa specie di quelli originariamente presenti.

Saranno pertanto messi a dimora **n. 11 alberi di ibisco** di cui n. 1 per sostituzione di alberi irreversibilmente compromessi.

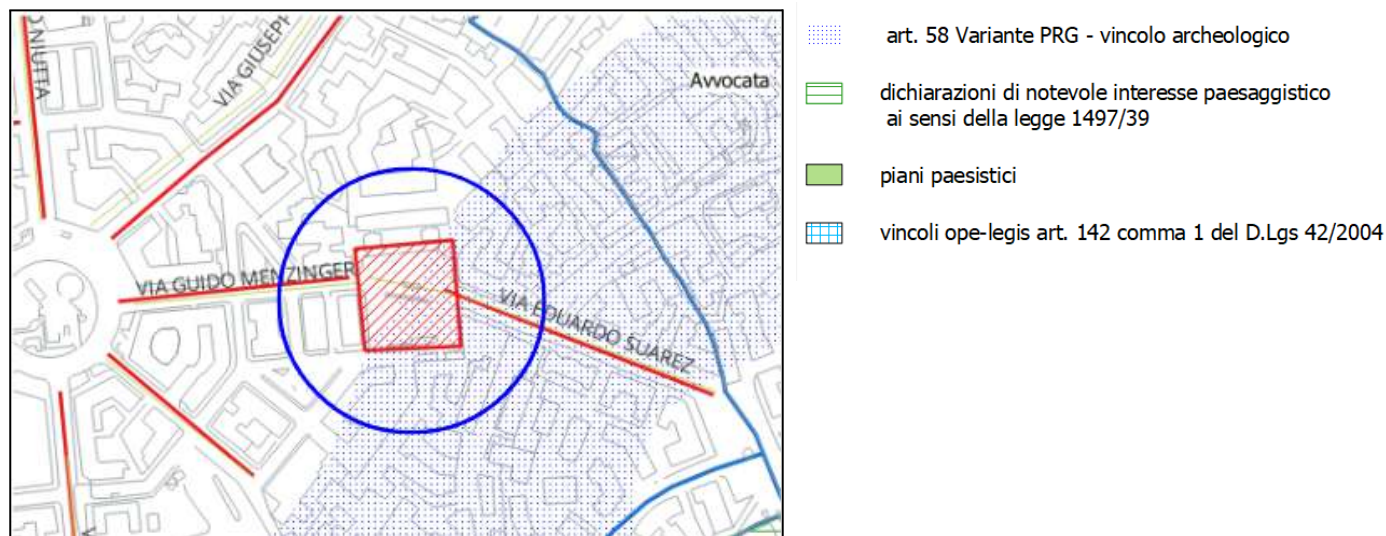


## Piazza dell'Immacolata

Il sito, ai sensi della Variante al PRG, ricade in zona A "Insediamenti di interesse storico".



Non è assoggettato a vincoli di tipo paesaggistico - ambientale ai sensi del D.Lgs 42/2004 e ss.mm.ii. ed è, in parte, sottoposto all'art. 58 della Variante al P.R.G. di Napoli - vincolo archeologico.



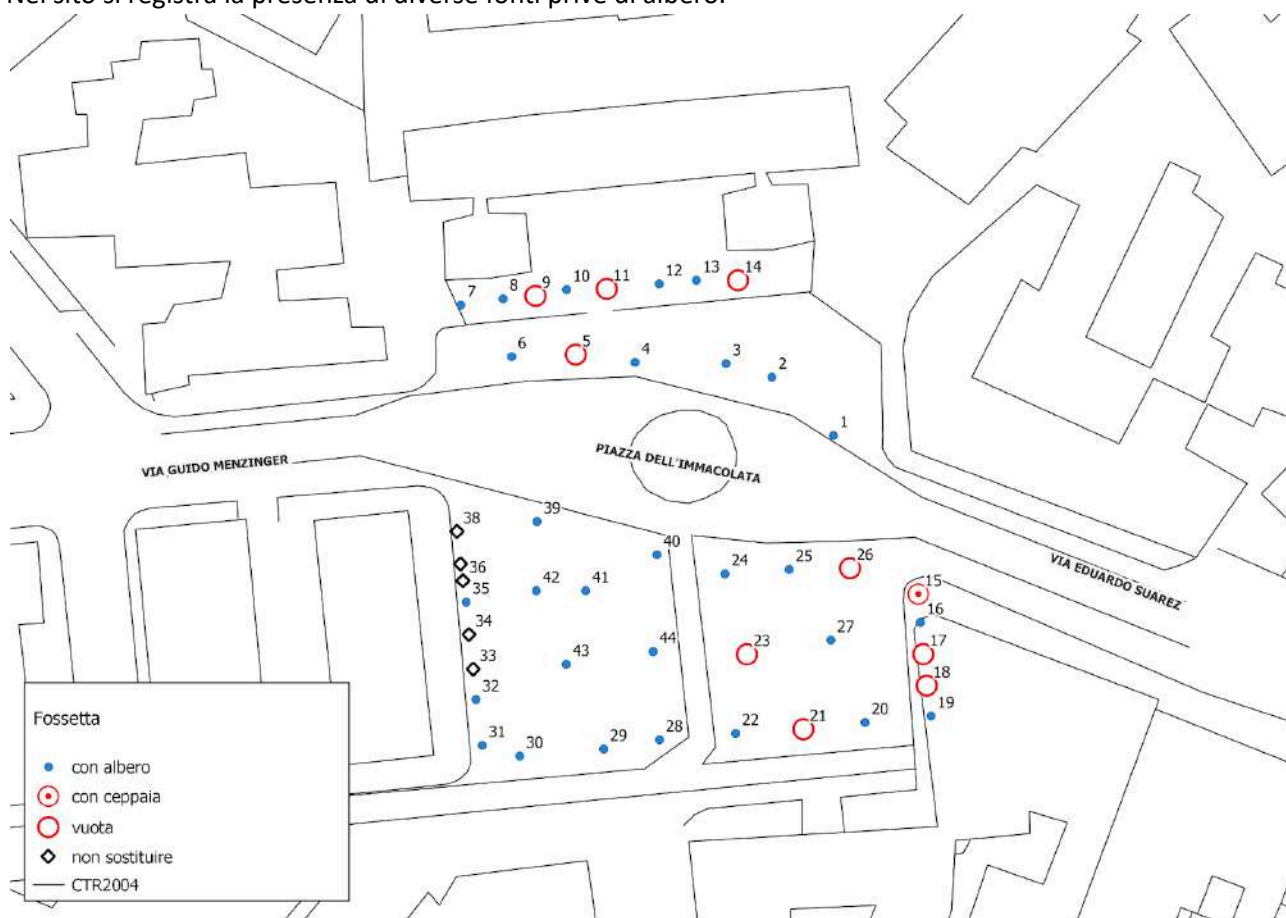
Attualmente il lato nord della piazza è caratterizzato dalla presenza di un filare di misto di platani, liriodendri e ligustri, a ridosso della carreggiata, e, nel lato più interno, da un filare di ibischi. Sono presenti, inoltre, un albero di *Ficus elastica* e n. 2 *Yucca elephantipes*.



Il lato sud è caratterizzato dalla presenza di n. 3 grandi esemplari di *Phytolacca dioica* e da alberi appartenenti alle specie *Liriodendron tulipifera*, *Platanus* sp., *Cercis siliquastrum* e *Hibiscus syriacus*.



Nel sito si registra la presenza di diverse fonti prive di albero.



Si prevede la messa a dimora di alberi in fonti vuote o cementate, con rimozione ceppaie eventualmente presenti, piantando soggetti appartenenti alla stessa specie di quelli originariamente presenti.

Saranno pertanto messi a dimora **n. 6 ibischi** , **n. 3 liriodendri** e **n. 1 platano**.



## Via Eduardo Suarez

Il sito, ai sensi della Variante al PRG, ricade in zona A “Insedimenti di interesse storico”.



- zona A - insediamenti di interesse storico
- zona A
- zona A - Sottozona Aa - strutture e manufatti isolati
- zona A - Sottozona Ac - porto storico
- zona A - Sottozona Ad - agricolo in centro storico
- zona B - Sottozona Ba - edilizia d'impianto
- zona B - Sottozona Bb - espansione recente
- zona E - Sottozona Ee - rupi, costoni, cave, spiagge e scogliere
- zona F - Sottozona Fa - Fa1 aree agricole
- zona F - Fa2 aree incolte
- zona F - Sottozona Fa - Fa3 aree boscate
- zona F - Sottozona Fa - Fa6 rupi, costoni e cave
- zona F - Sottozona Fb - abitati nel parco
- zona F - Sottozona Fe - strutture pubbliche o di uso collettivo
- zona F - Sottozona Ff - linee ferroviarie e nodi di interscambio
- zona G (Zona G - insediamenti urbani integrati)

Non è assoggettato a vincoli di tipo paesaggistico - ambientale ai sensi del D.Lgs 42/2004 e ss.mm.ii. ed è sottoposto all'art. 58 della Variante al P.R.G. di Napoli - vincolo archeologico.

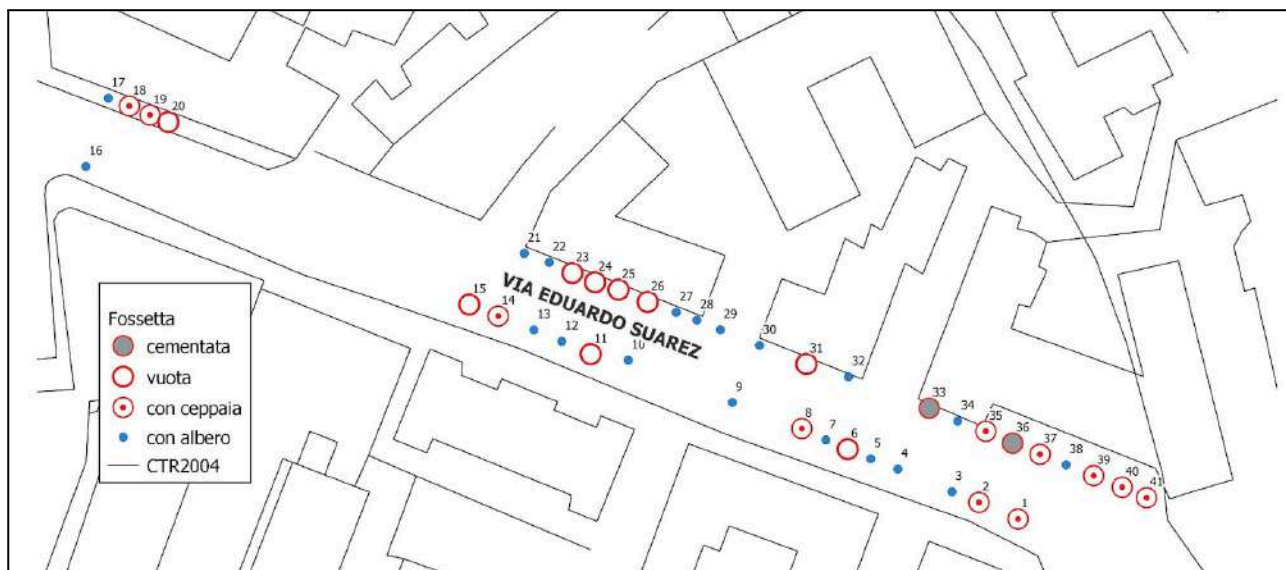


- art. 58 Variante PRG - vincolo archeologico
- dichiarazioni di notevole interesse paesaggistico ai sensi della legge 1497/39
- piani paesistici
- vincoli ope-legis art. 142 comma 1 del D.Lgs 42/2004

Attualmente la strada è caratterizzata da alberi di *Hibiscus syriacus*, disposti sui marciapiedi di entrambe le carreggiate, in riquadri quadrati, di dimensione 0,5 m x 0,5 m.



Lungo il filare si registra la presenza di diverse fonti prive di albero.



In particolare, sono presenti:

Fonti cementate	2
Fonti vuote	9
Fonti con ceppaie da rimuovere	11

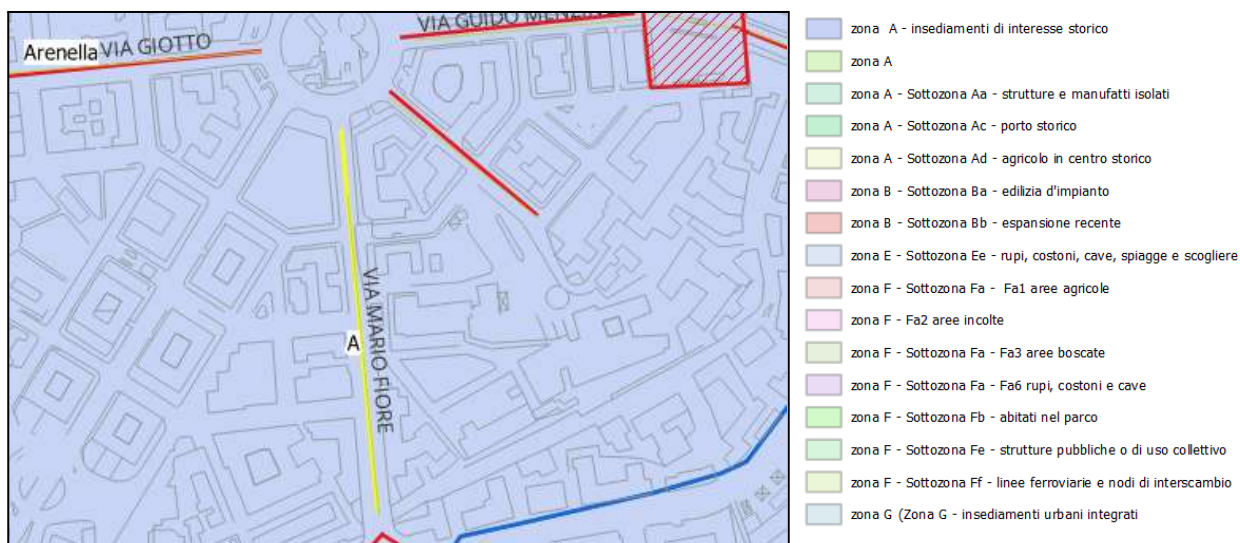
Si prevede la messa a dimora di alberi di *Hibiscus syriacus* in fonti vuote o cementate, con rimozione ceppaie eventualmente presenti, piantando soggetti appartenenti alla stessa specie di quelli originariamente presenti.

Saranno pertanto messi a dimora **n. 22 alberi di ibisco**.

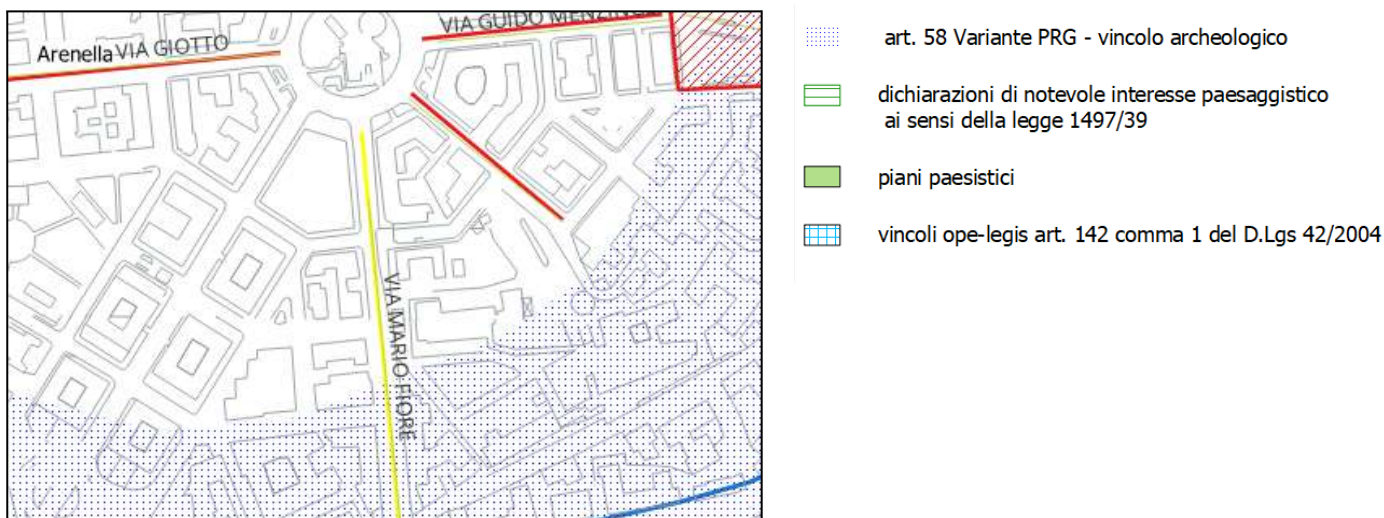


## Via Mario Fiore

Il sito, ai sensi della Variante al PRG, ricade in zona A “Insedimenti di interesse storico”.



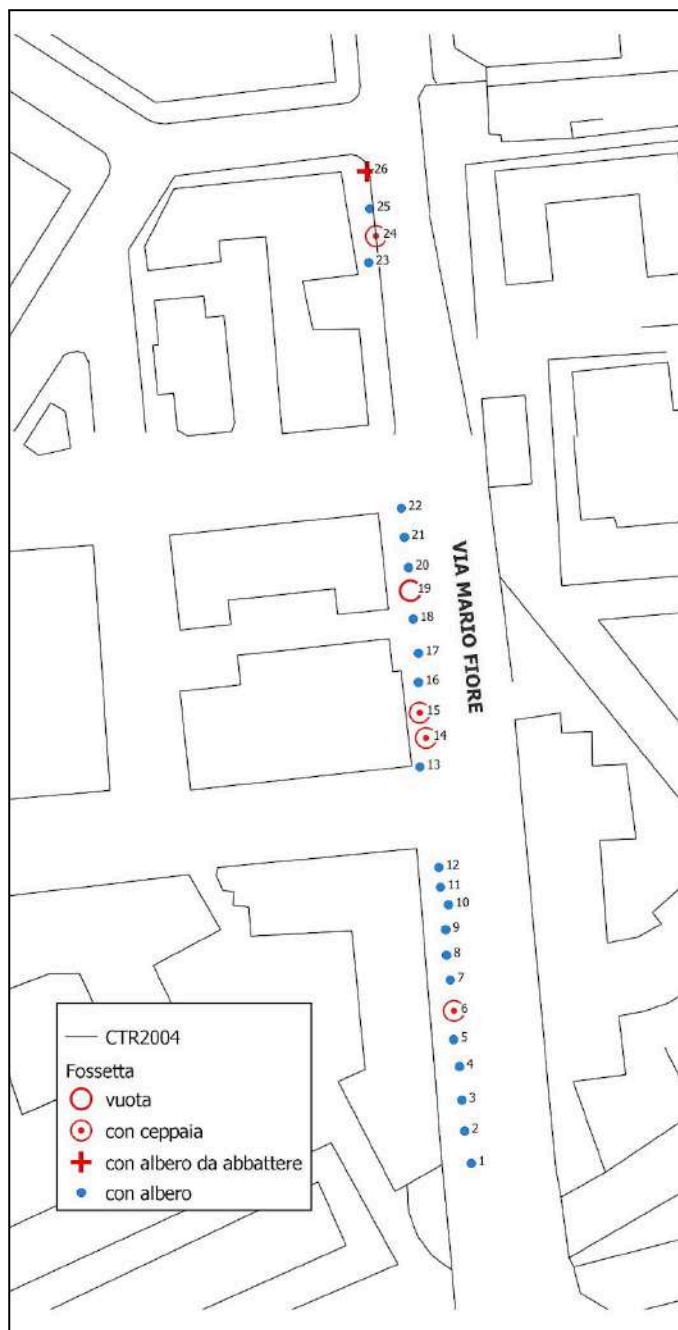
Non è assoggettato a vincoli di tipo paesaggistico - ambientale ai sensi del D.Lgs 42/2004 e ss.mm.ii. ed è, in parte, sottoposto all'art. 58 della Variante al P.R.G. di Napoli - vincolo archeologico.



Attualmente la strada è caratterizzata da alberi di *Ligustrum sp*, disposti in filare sul marciapiedi al lato ovest della carreggiata, in riquadri quadrati, di dimensione 0,5 m x 0,5 m.



Lungo il filare si registra la presenza di diverse fonti prive di albero.



In particolare, sono presenti:

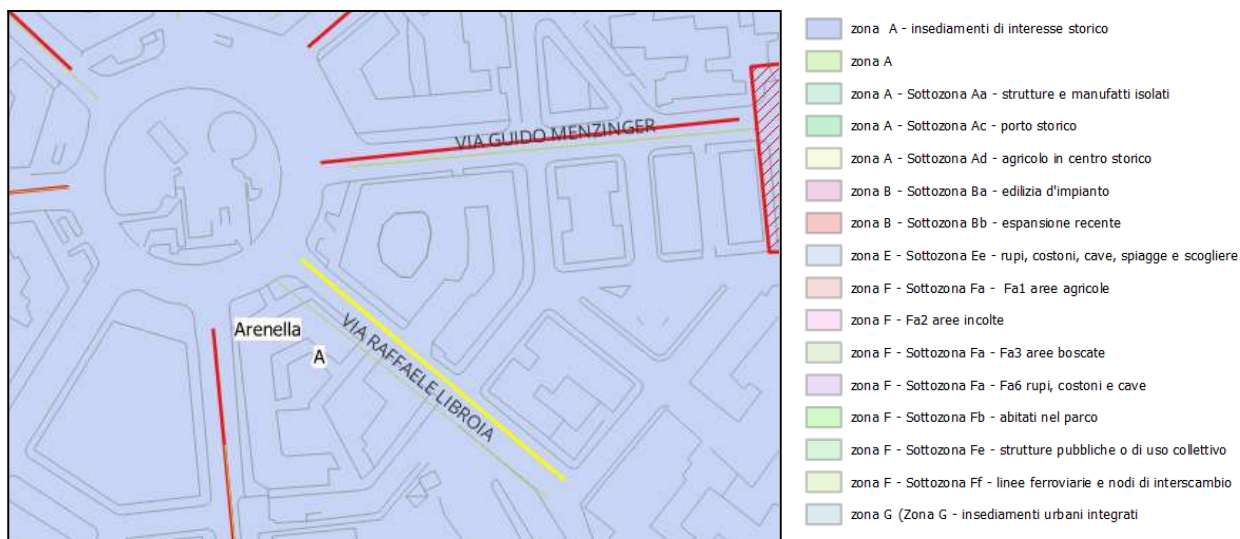
Fonti vuote	1
Fonti con ceppaie da rimuovere	4
Alberi da abbattere perché irrimediabilmente compromessi	1

Si prevede la messa a dimora di alberi di *Ligustrum* sp. in fonti vuote o cementate, con rimozione ceppaie eventualmente presenti, piantando soggetti appartenenti alla stessa specie di quelli originariamente presenti.

Si prevede la messa a dimora di alberi di **n. 6 alberi di *Ligustrum* sp** di cui n. 1 per la sostituzione di un ligustro irrimediabilmente compromesso.

## Via Raffaele Libroia

Il sito, ai sensi della Variante al PRG, ricade in zona A "Insediamenti di interesse storico".



Non è assoggettato a vincoli di tipo paesaggistico - ambientale ai sensi del D.Lgs 42/2004 e ss.mm.ii. e non è sottoposto all'art. 58 della Variante al P.R.G. di Napoli - vincolo archeologico.



Attualmente, il tratto tra l'incrocio con via Ottavio Caiazzo e Piazza Medaglie d'oro (Tratto A) è interessato da un doppio filare alberato, disposto ai due lati della carreggiata, costituiti da *Ligustrum sp* posti in riquadri quadrati, di dimensione 0,5 m x 0,5 m.

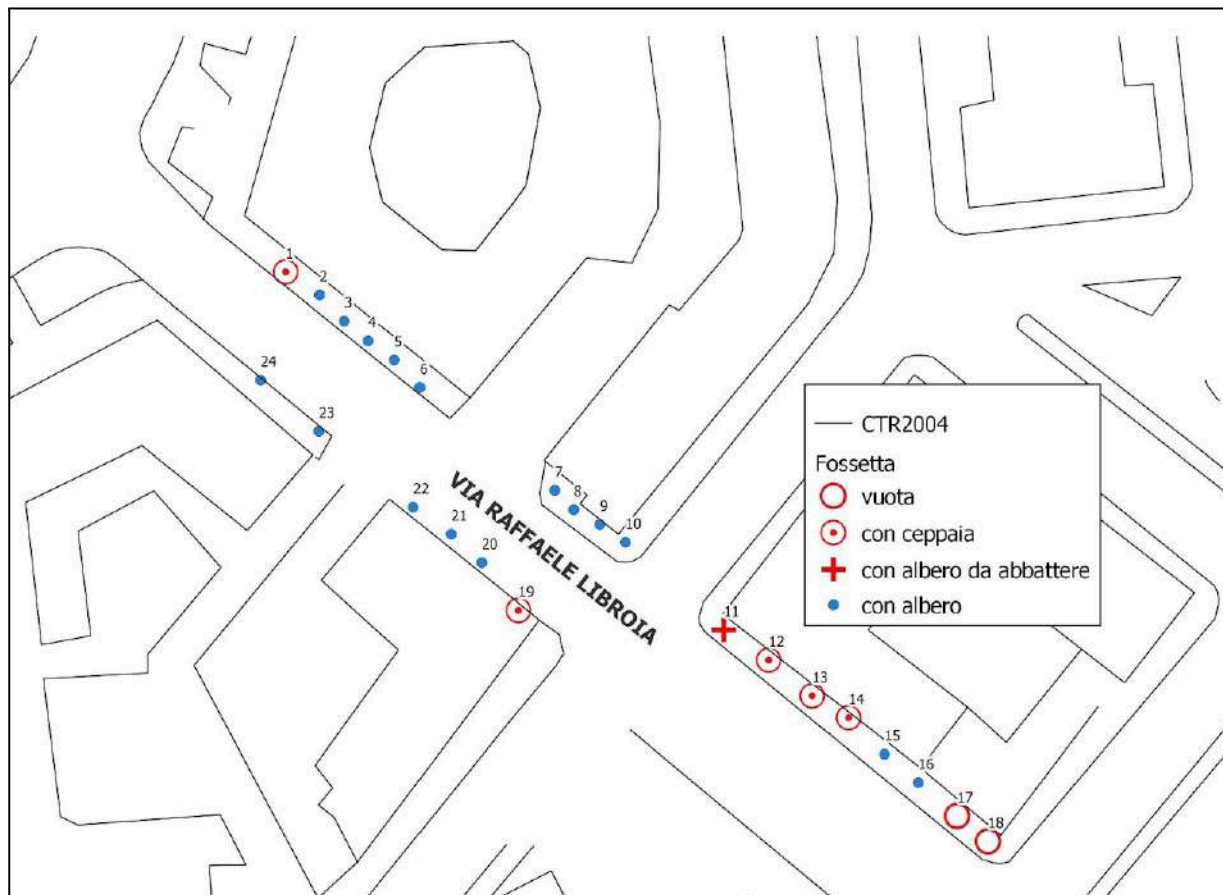




Il tratto tra via Ottavio Caiazzo e via Guglielmo Sagra (Tratto B) è caratterizzato da pochi alberi superstiti di *Ligustrum sp* e *Lagerstroemia indica*, disposti in filare sul marciapiedi al lato nord della carreggiata, in riquadri quadrati, di dimensione 0,5 m x 0,5 m.



In entrambi i tratti, lungo il filare si registra la presenza di diverse fonti prive di albero, nonché alcuni alberi in condizioni fitosanitarie irreversibilmente compromesse.



In particolare, sono presenti:

Fonti vuote	2
Fonti con ceppaie da rimuovere	5
Alberi da abbattere perché irrimediabilmente compromessi	1



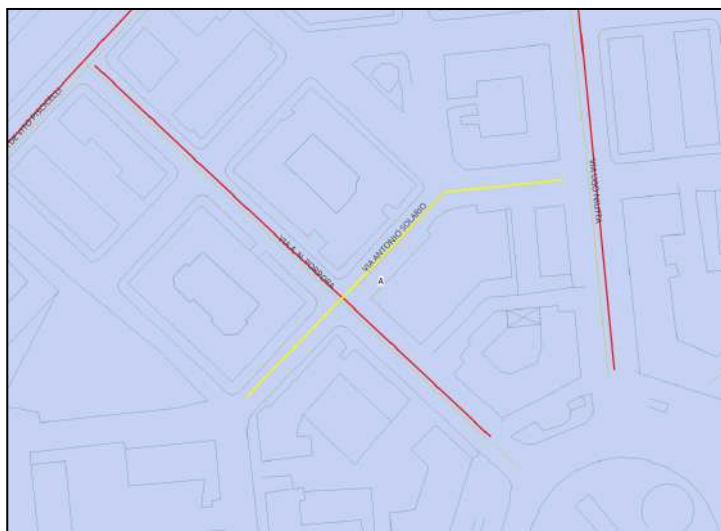
Nel tratto A si prevede la messa a dimora di alberi di *Ligustrum sp*, nelle fonti vuote e in sostituzione di soggetti arborei in irrimediabili condizioni fitosanitarie, con rimozione ceppaie eventualmente presenti, piantando soggetti appartenenti alla stessa specie di quelli originariamente presenti.

Nel tratto B si prevede la messa a dimora di alberi di *Lagerstroemia indica* nelle fonti vuote e in sostituzione di soggetti arborei in irrimediabili condizioni fitosanitarie, con rimozione ceppaie eventualmente presenti, piantando soggetti appartenenti alla stessa specie di quelli originariamente presenti.

Saranno pertanto messi a dimora **n. 2 alberi di ligustro e n. 6 alberi di lagerstroemia** di cui n. 1 per sostituzione di alberi irreversibilmente compromessi.

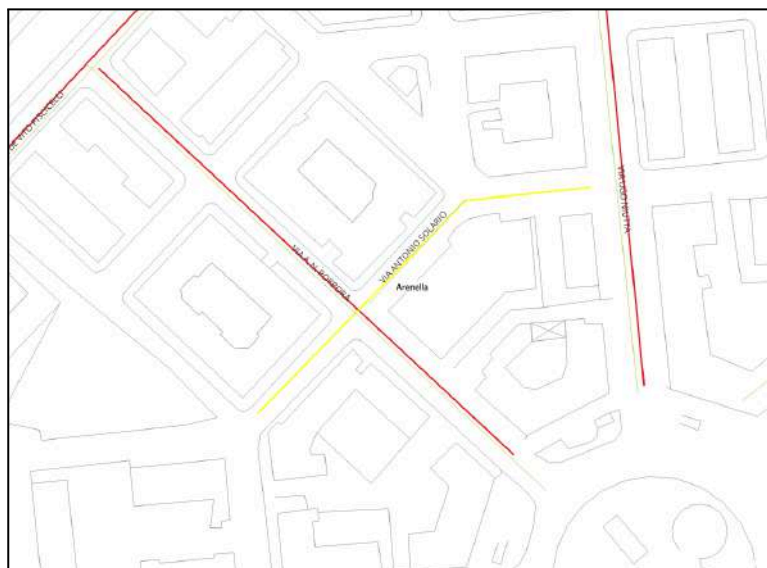
## Via Antonio Solario

Il sito, ai sensi della Variante al PRG, ricade in zona A “Insediamenti di interesse storico”.



- zona A - insediamenti di interesse storico
- zona A
- zona A - Sottozona Aa - strutture e manufatti isolati
- zona A - Sottozona Ac - porto storico
- zona A - Sottozona Ad - agricolo in centro storico
- zona B - Sottozona Ba - edilizia d'impianto
- zona B - Sottozona Bb - espansione recente
- zona E - Sottozona Ee - rupi, costoni, cave, spiagge e scogliere
- zona F - Sottozona Fa - Fa1 aree agricole
- zona F - Fa2 aree incolte
- zona F - Sottozona Fa - Fa3 aree boscate
- zona F - Sottozona Fa - Fa6 rupi, costoni e cave
- zona F - Sottozona Fb - abitati nel parco
- zona F - Sottozona Fe - strutture pubbliche o di uso collettivo
- zona F - Sottozona Ff - linee ferroviarie e nodi di interscambio
- zona G (Zona G - insediamenti urbani integrati)

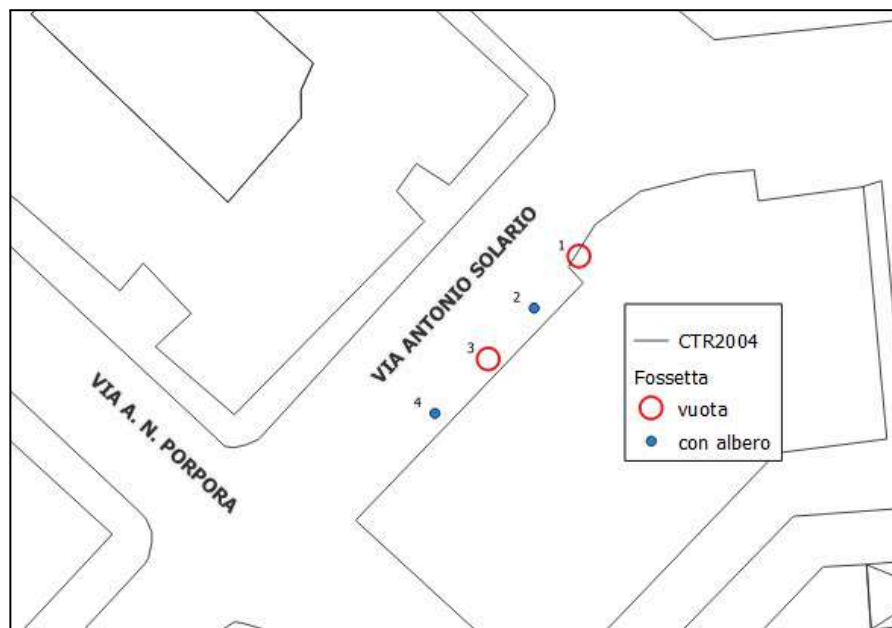
Non è assoggettato a vincoli di tipo paesaggistico - ambientale ai sensi del D.Lgs 42/2004 e ss.mm.ii. e non è sottoposto all'art. 58 della Variante al P.R.G. di Napoli - vincolo archeologico.



- art. 58 Variante PRG - vincolo archeologico
- dichiarazioni di notevole interesse paesaggistico ai sensi della legge 1497/39
- piani paesistici
- vincoli ope-legis art. 142 comma 1 del D.Lgs 42/2004

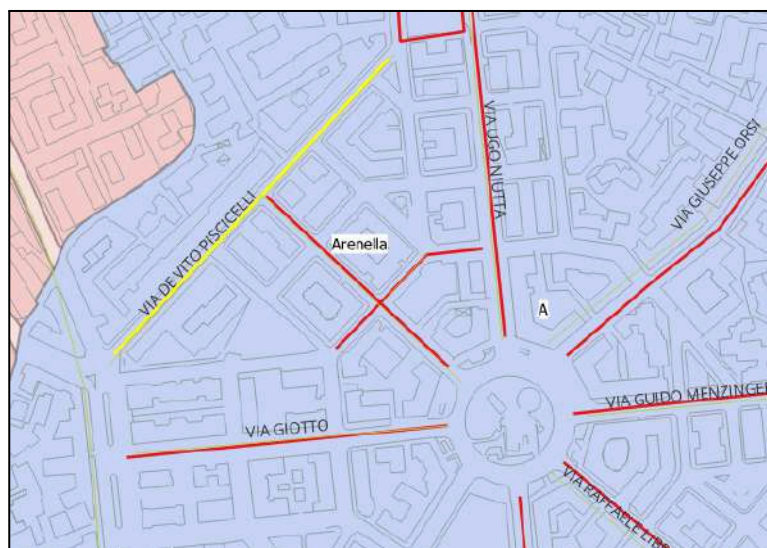
Lungo il marciapiedi lato sud del tratto tra via Nicola Antonio Porpora e via Edgardo Cortese, sono presenti n. 4 fonti arbore, di cui due vuote e due occupate da giovani alberi di *Hibiscus syriacus*. Si prevede, pertanto, la messa a dimora di **n. 2 alberi di ibisco** nelle fonti vuote.





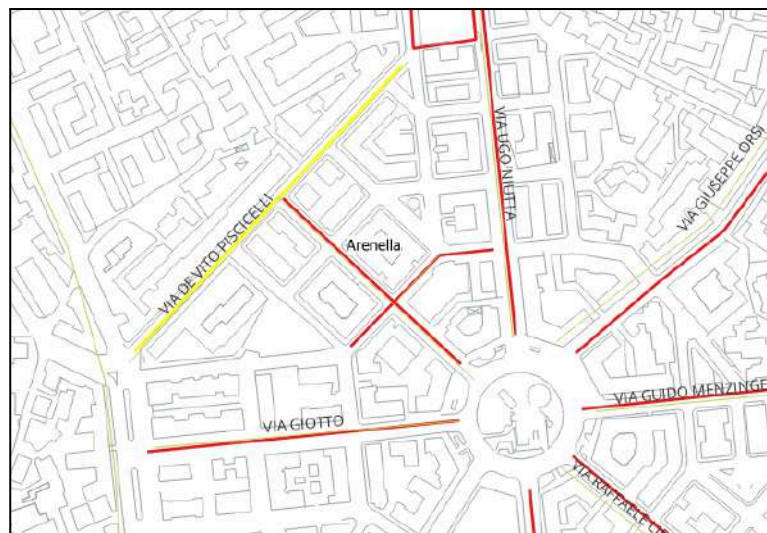
## Via Maurizio De Vito Piscicelli

Il sito, ai sensi della Variante al PRG, ricade in zona A "Insediamenti di interesse storico".



- zona A - insediamenti di interesse storico
- zona A
- zona A - Sottozona Aa - strutture e manufatti isolati
- zona A - Sottozona Ac - porto storico
- zona A - Sottozona Ad - agricolo in centro storico
- zona B - Sottozona Ba - edilizia d'impianto
- zona B - Sottozona Bb - espansione recente
- zona E - Sottozona Ee - rupi, costoni, cave, spiagge e scogliere
- zona F - Sottozona Fa - Fa1 aree agricole
- zona F - Fa2 aree incolte
- zona F - Sottozona Fa - Fa3 aree boscate
- zona F - Sottozona Fa - Fa6 rupi, costoni e cave
- zona F - Sottozona Fb - abitati nel parco
- zona F - Sottozona Fe - strutture pubbliche o di uso collettivo
- zona F - Sottozona Ff - linee ferroviarie e nodi di interscambio
- zona G (Zona G - insediamenti urbani integrati)

Non è assoggettato a vincoli di tipo paesaggistico - ambientale ai sensi del D.Lgs 42/2004 e ss.mm.ii. e non è sottoposto all'art. 58 della Variante al P.R.G. di Napoli - vincolo archeologico.



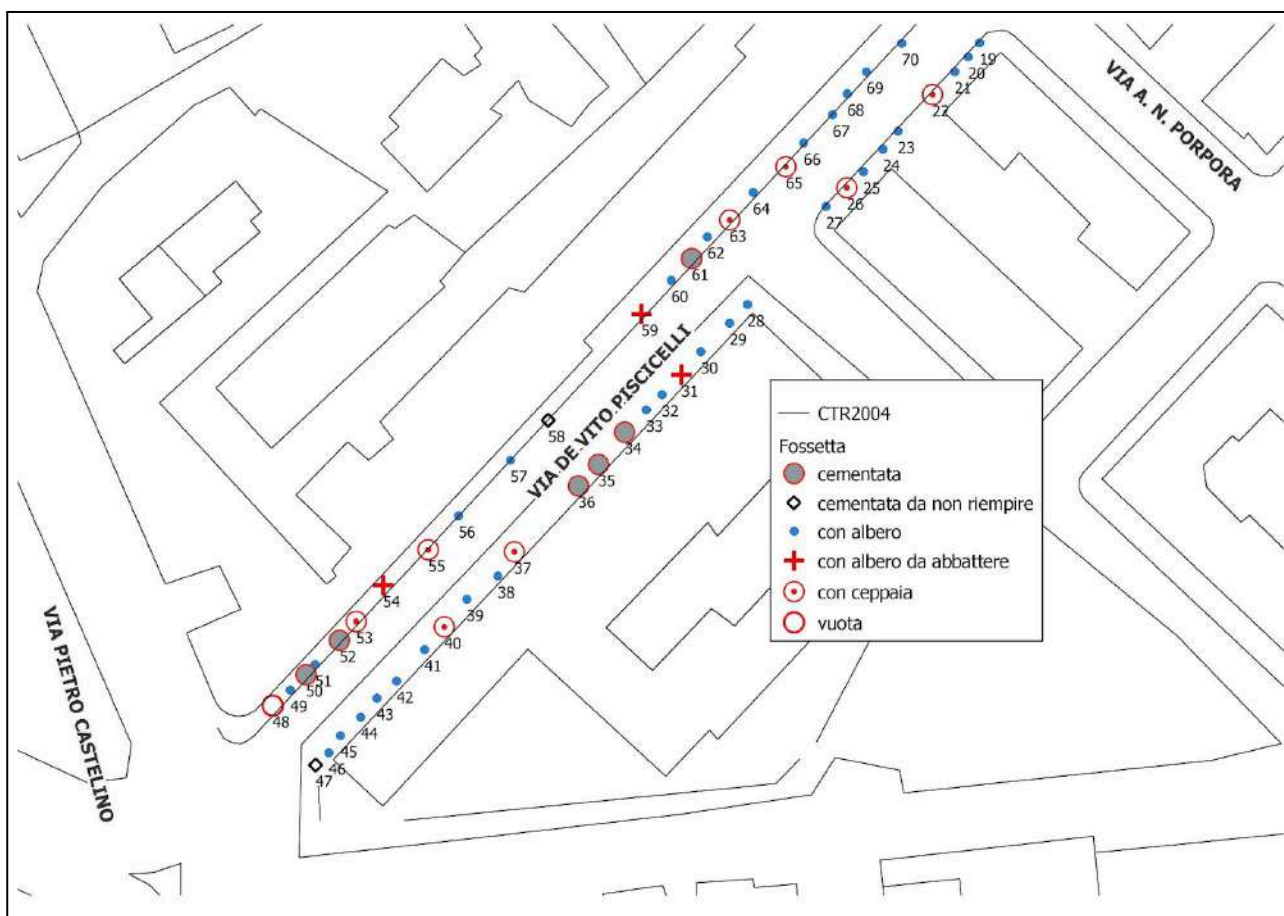
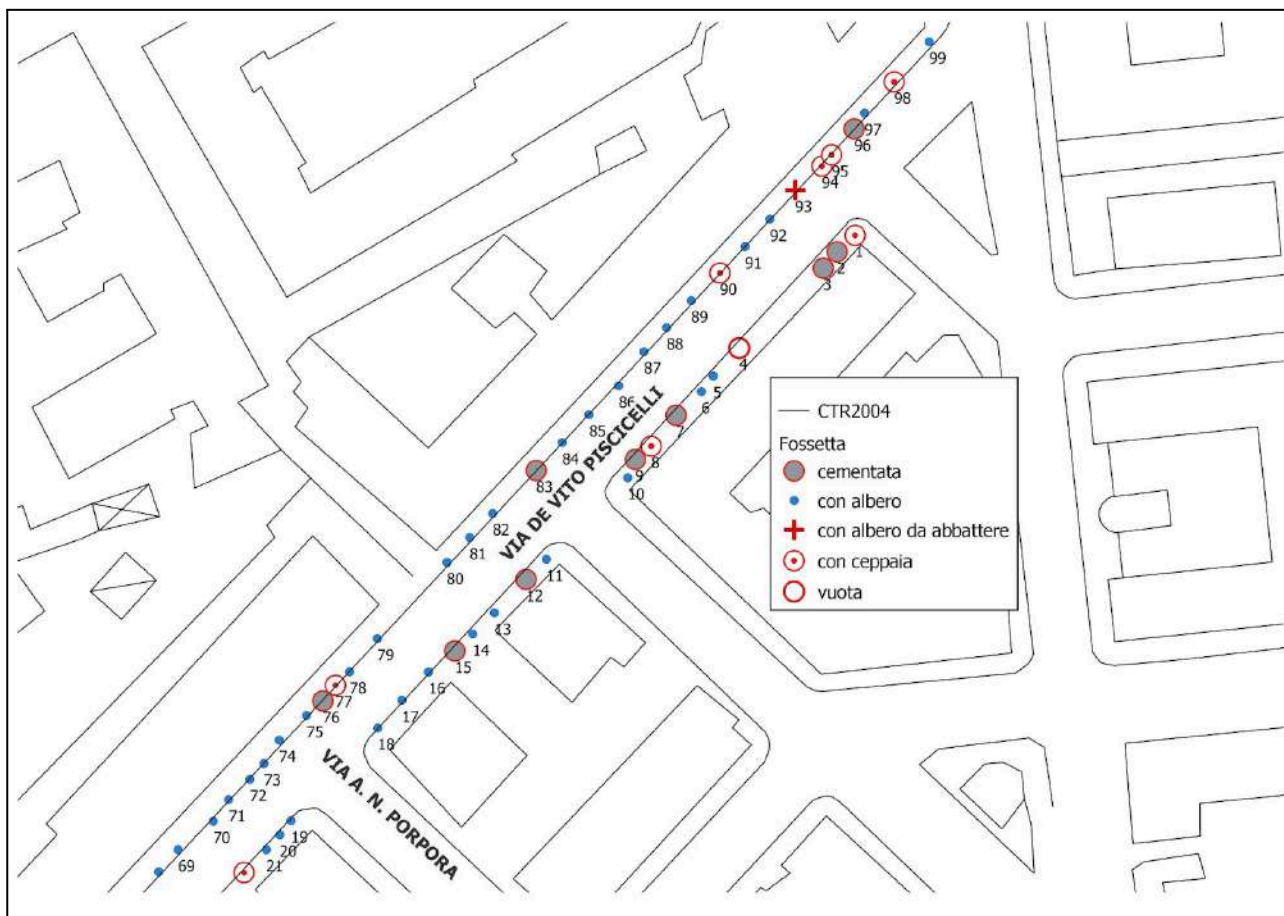
- art. 58 Variante PRG - vincolo archeologico
- dichiarazioni di notevole interesse paesaggistico ai sensi della legge 1497/39
- piani paesistici
- vincoli ope-legis art. 142 comma 1 del D.Lgs 42/2004

Attualmente la strada è interessata da un doppio filare alberato, disposto ai due lati della carreggiata, costituiti essenzialmente da *Ligustrum sp* posti in riquadri quadrati, di dimensione 0,5 m x 0,5 m





Lungo il filare si registra la presenza di diverse fonti prive di albero, nonché alcuni alberi in condizioni fitosanitarie irreversibilmente compromesse.



In particolare, sono presenti:

Fonti cementate	15
Fonti vuote	2
Fonti con ceppaie da rimuovere	15
Alberi da abbattere perché irrimediabilmente compromessi	4

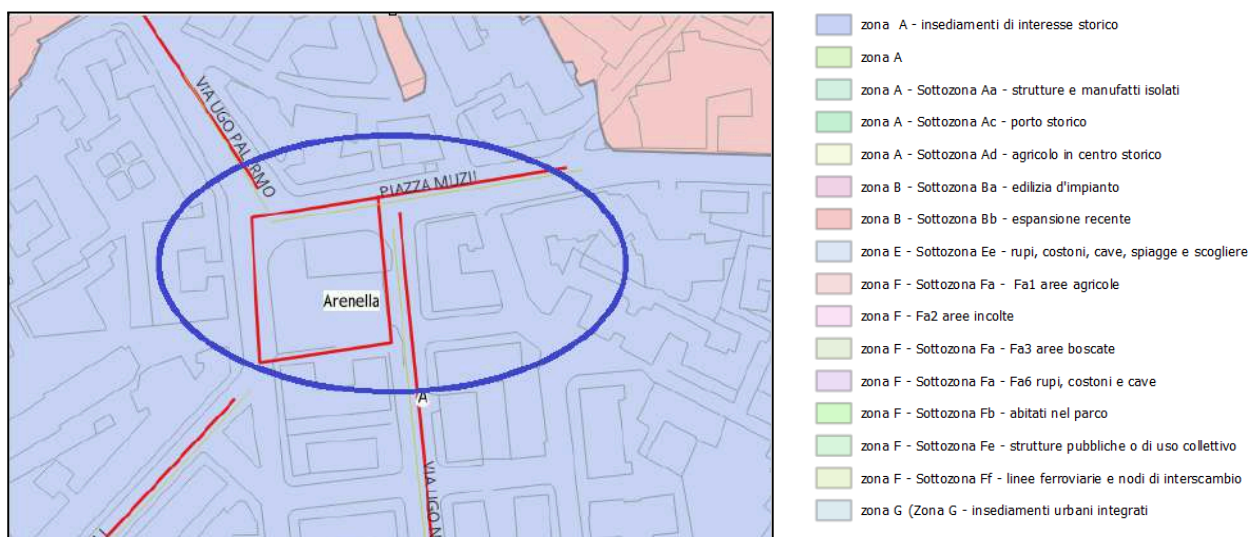
Sono inoltre presenti altre n. 2 fossette cementate, nelle quali non si ritiene opportuno provvedere alla messa a dimora di alberi, per interferenza con impianto semaforico e cabina elettrica.

Si prevede la messa a dimora di alberi di *Ligustrum sp* in fonti vuote o cementate e in sostituzione di soggetti arborei irrimediabilmente compromessi, con rimozione ceppaie eventualmente presenti.

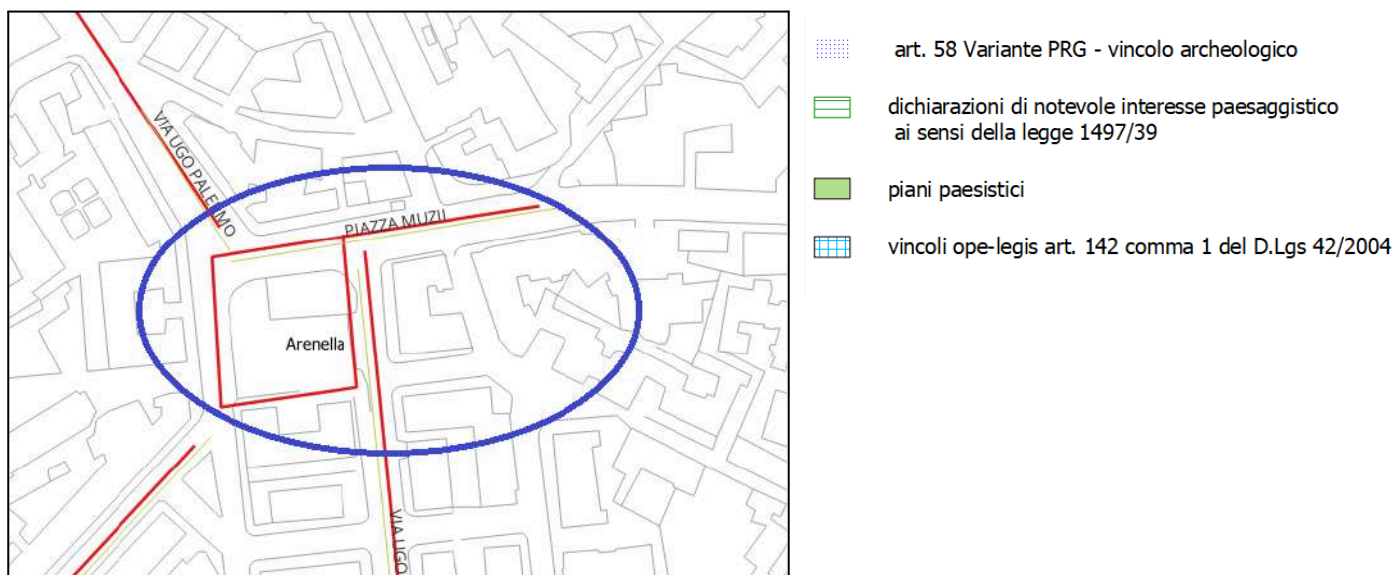
Saranno pertanto messi a dimora **n. 36 alberi di ligustro** di cui n. 4 per sostituzione di ligustri irreversibilmente compromessi.

## Piazza Muzii

Il sito, ai sensi della Variante al PRG, ricade in zona A “Insediamenti di interesse storico”.



Non è assoggettato a vincoli di tipo paesaggistico - ambientale ai sensi del D.Lgs 42/2004 e ss.mm.ii. e non è sottoposto all'art. 58 della Variante al P.R.G. di Napoli - vincolo archeologico.

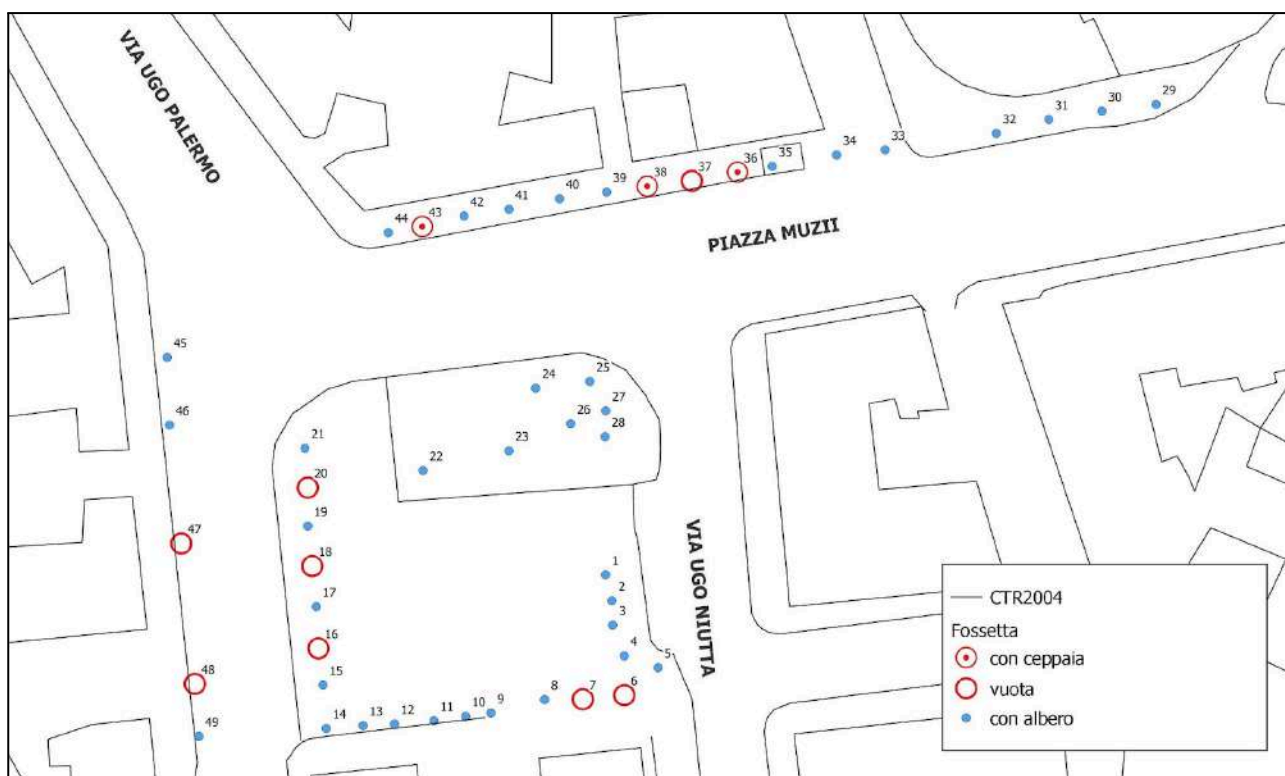


La piazza è attualmente corredata da soggetti arborei appartenenti a diverse specie. Sono presenti *Lagerstroemia indica*, *Cercis siliquastrum*, *Ligustrum lucidum*, *Liquidambar styraciflua*, *Magnolia grandiflora*, e *Prunus avium*.



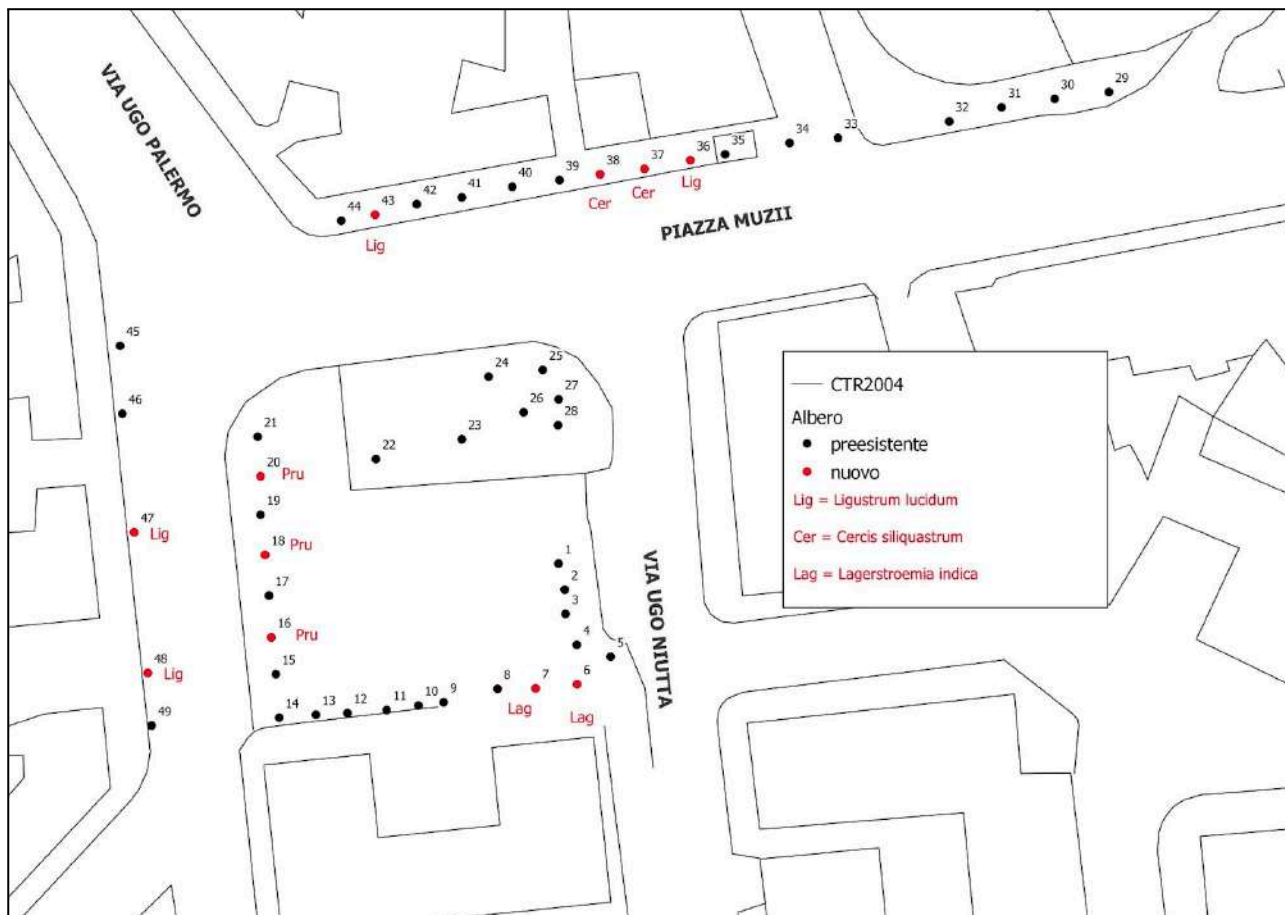


Nel sito si registrano numerose fonti vuote o con ceppaia. In particolare sono presenti n. 8 fossette vuote e n. 3 con ceppaia.





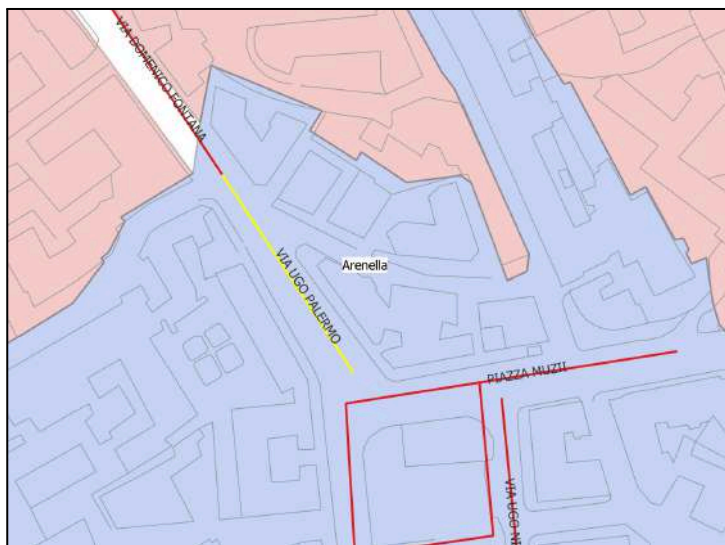
Si prevede la messa a dimora, previa estirpazione delle ceppaie eventualmente presenti, nelle fonti attualmente prive di alberi, di alberi della stessa specie di quelli originariamente presenti.



Saranno piantati n. 4 *Ligustrum lucidum*, n. 2 *Lagerstroemia indica*, n. 2 *Cercis siliquastrum* e n. 3 *Prunus avium*

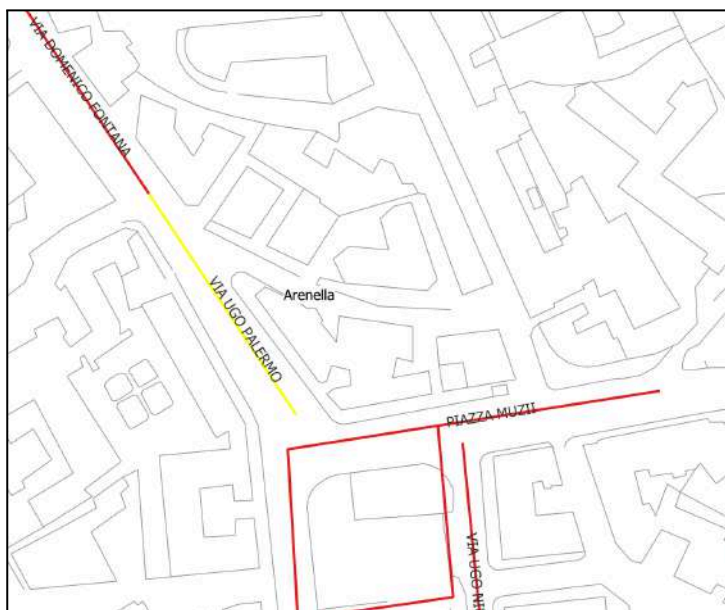
## Via Ugo Palermo

Il sito, ai sensi della Variante al PRG, ricade in zona A “Insediamenti di interesse storico”.



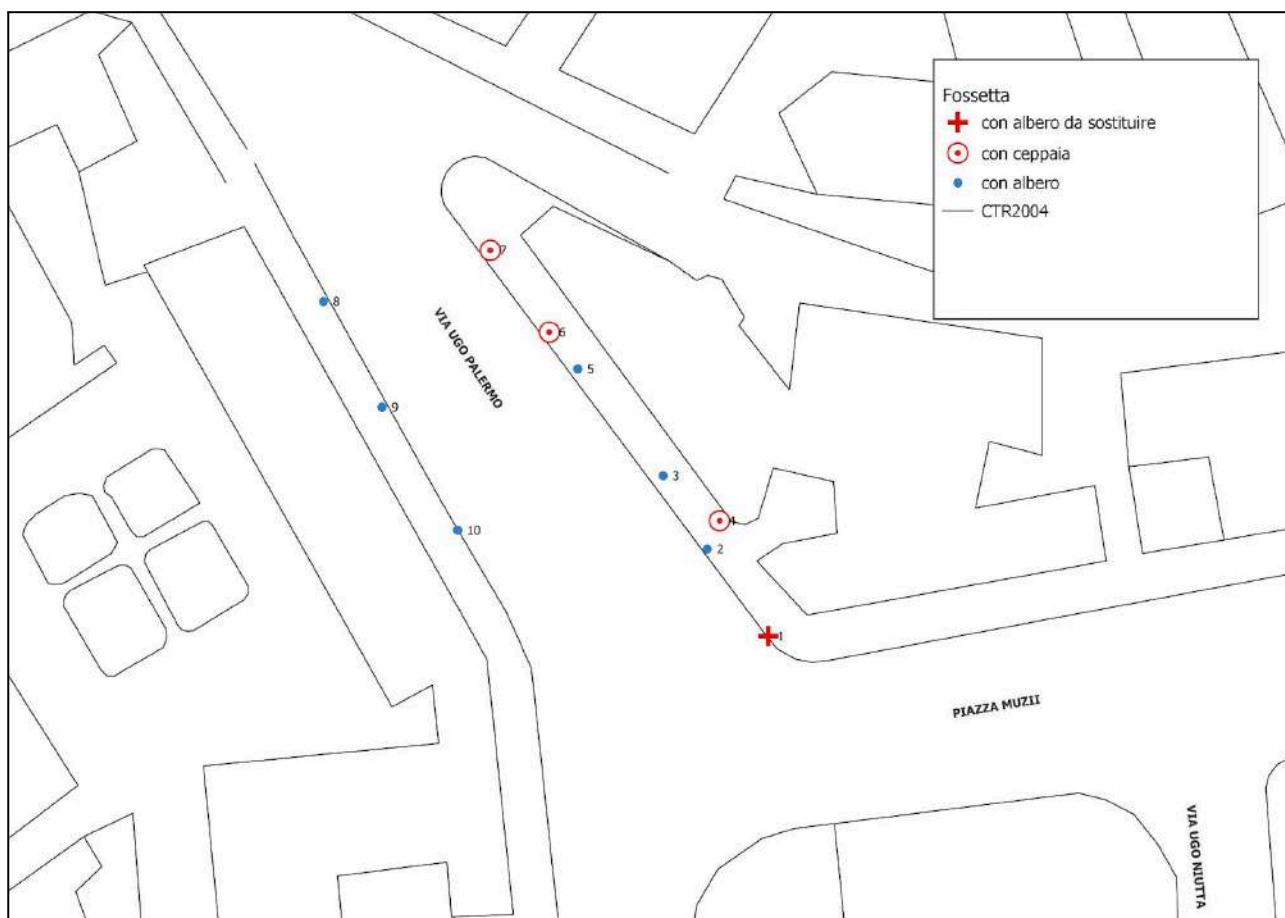
- zona A - insediamenti di interesse storico
- zona A
- zona A - Sottozona Aa - strutture e manufatti isolati
- zona A - Sottozona Ac - porto storico
- zona A - Sottozona Ad - agricolo in centro storico
- zona B - Sottozona Ba - edilizia d'impianto
- zona B - Sottozona Bb - espansione recente
- zona E - Sottozona Ee - rupi, costoni, cave, spiagge e scogliere
- zona F - Sottozona Fa - Fa1 aree agricole
- zona F - Fa2 aree incolte
- zona F - Sottozona Fa - Fa3 aree boscate
- zona F - Sottozona Fa - Fa6 rupi, costoni e cave
- zona F - Sottozona Fb - abitati nel parco
- zona F - Sottozona Fe - strutture pubbliche o di uso collettivo
- zona F - Sottozona Ff - linee ferroviarie e nodi di interscambio
- zona G (Zona G - insediamenti urbani integrati)

Non è assoggettato a vincoli di tipo paesaggistico - ambientale ai sensi del D.Lgs 42/2004 e ss.mm.ii. e non è sottoposto all'art. 58 della Variante al P.R.G. di Napoli - vincolo archeologico.



- art. 58 Variante PRG - vincolo archeologico
- dichiarazioni di notevole interesse paesaggistico ai sensi della legge 1497/39
- piani paesistici
- vincoli ope-legis art. 142 comma 1 del D.Lgs 42/2004



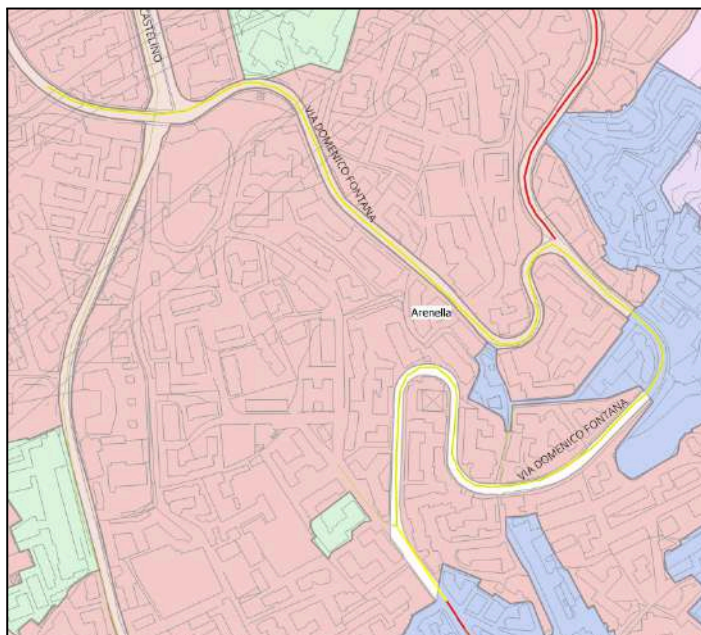


Si prevede la messa a dimora di n. 3 alberi di *Ligustrum lucidum*, di cui n. 2 in fonti occupate da ceppaie e n. 1 in sostituzione di un ligustro secco, n. 1 *Quercus ilex* in fonte occupata da ceppaia.



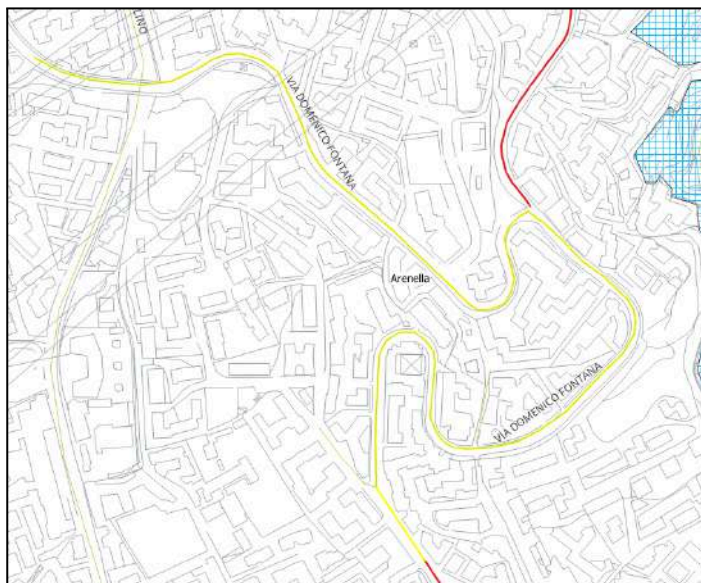
## Via Domenico Fontana e giardinetti "Tina Pica"

Via Domenico Fontana, ai sensi della Variante al PRG, ricade in zona B - Sottozona Bb "Espansione recente" e, per un piccolo tratto, all'altezza dell'intersezione con via Enrico Presutti, in zona A "Insediamenti di interesse storico".



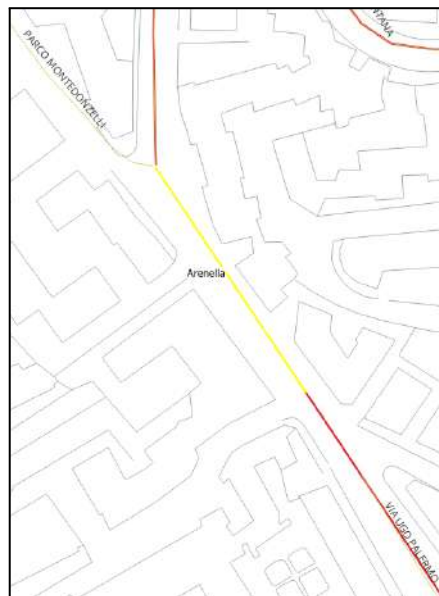
- zona A - insediamenti di interesse storico
- zona A
- zona A - Sottozona Aa - strutture e manufatti isolati
- zona A - Sottozona Ac - porto storico
- zona A - Sottozona Ad - agricolo in centro storico
- zona B - Sottozona Ba - edilizia d'impianto
- zona B - Sottozona Bb - espansione recente
- zona E - Sottozona Ee - rupi, costoni, cave, spiagge e scogliere
- zona F - Sottozona Fa - Fa1 aree agricole
- zona F - Fa2 aree incolte
- zona F - Sottozona Fa - Fa3 aree boscate
- zona F - Sottozona Fa - Fa6 rupi, costoni e cave
- zona F - Sottozona Fb - abitati nel parco
- zona F - Sottozona Fe - strutture pubbliche o di uso collettivo
- zona F - Sottozona Ff - linee ferroviarie e nodi di interscambio
- zona G (Zona G - insediamenti urbani integrati)

Non è assoggettata a vincoli di tipo paesaggistico - ambientale ai sensi del D.Lgs 42/2004 e ss.mm.ii. e non è sottoposta all'art. 58 della Variante al P.R.G. di Napoli - vincolo archeologico.



- art. 58 Variante PRG - vincolo archeologico
- dichiarazioni di notevole interesse paesaggistico ai sensi della legge 1497/39
- piani paesistici
- vincoli ope-legis art. 142 comma 1 del D.Lgs 42/2004

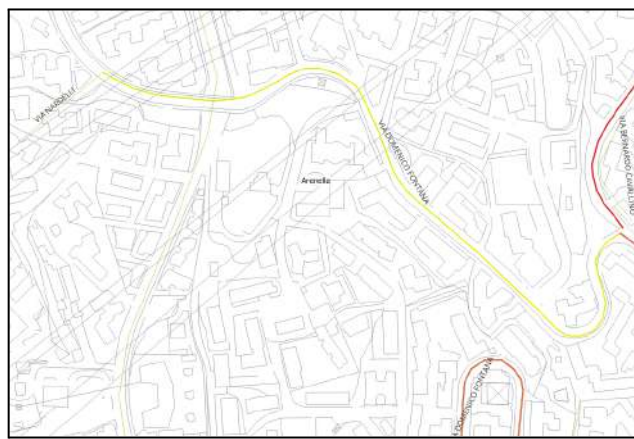
Nel tratto da via Ugo Palermo al Parco Montedonzelli, su entrambi i marciapiedi ai lati della carreggiata, è presente un filare per lo più costituito da *Ligustrum* sp.



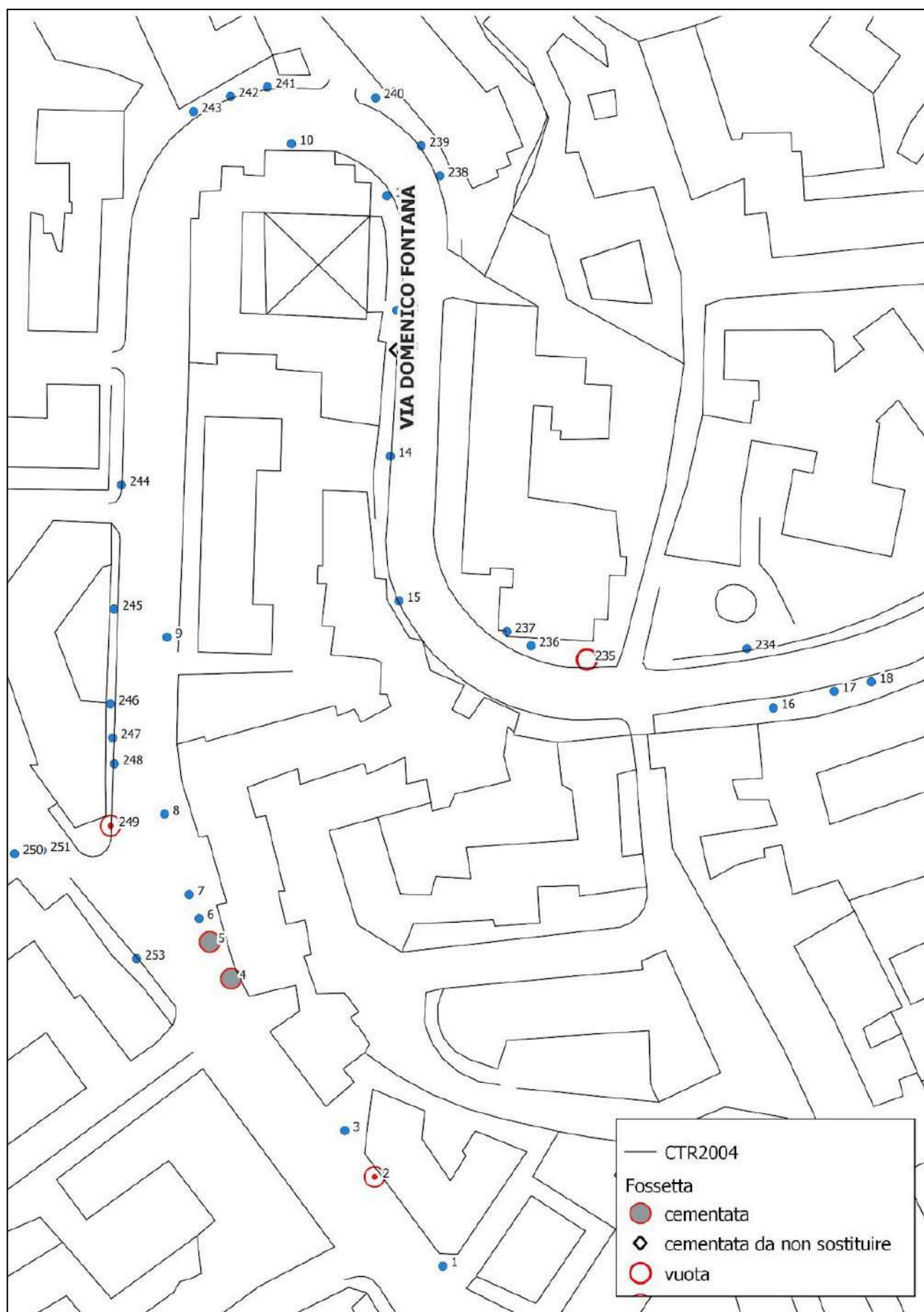
Nel tratto dal Parco Montedonzelli a via Bernardo Cavallini, su entrambi i marciapiedi ai lati della carreggiata, è presente un filare per lo più costituito da *Platanus* sp.



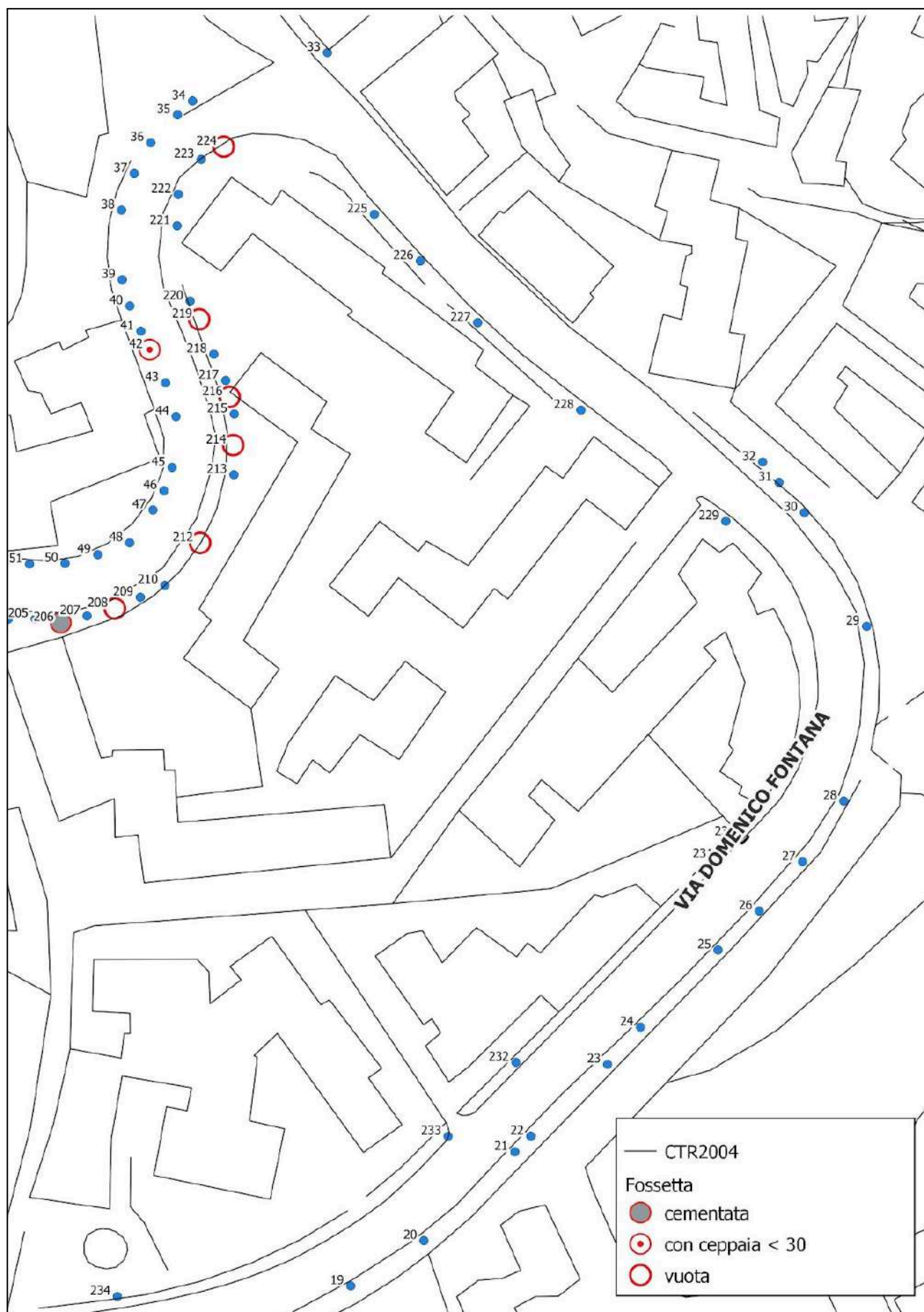
Nel tratto dal via Bernardo Cavallini a via Nardelli, su entrambi i marciapiedi ai lati della carreggiata, è presente un filare costituito da specie miste, per lo più da *Robinia pseudoacacia umbraculifera*, *Catalpa bignonioides*, *Hibiscus syriacus* e *Lagerstroemia indica*.

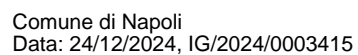


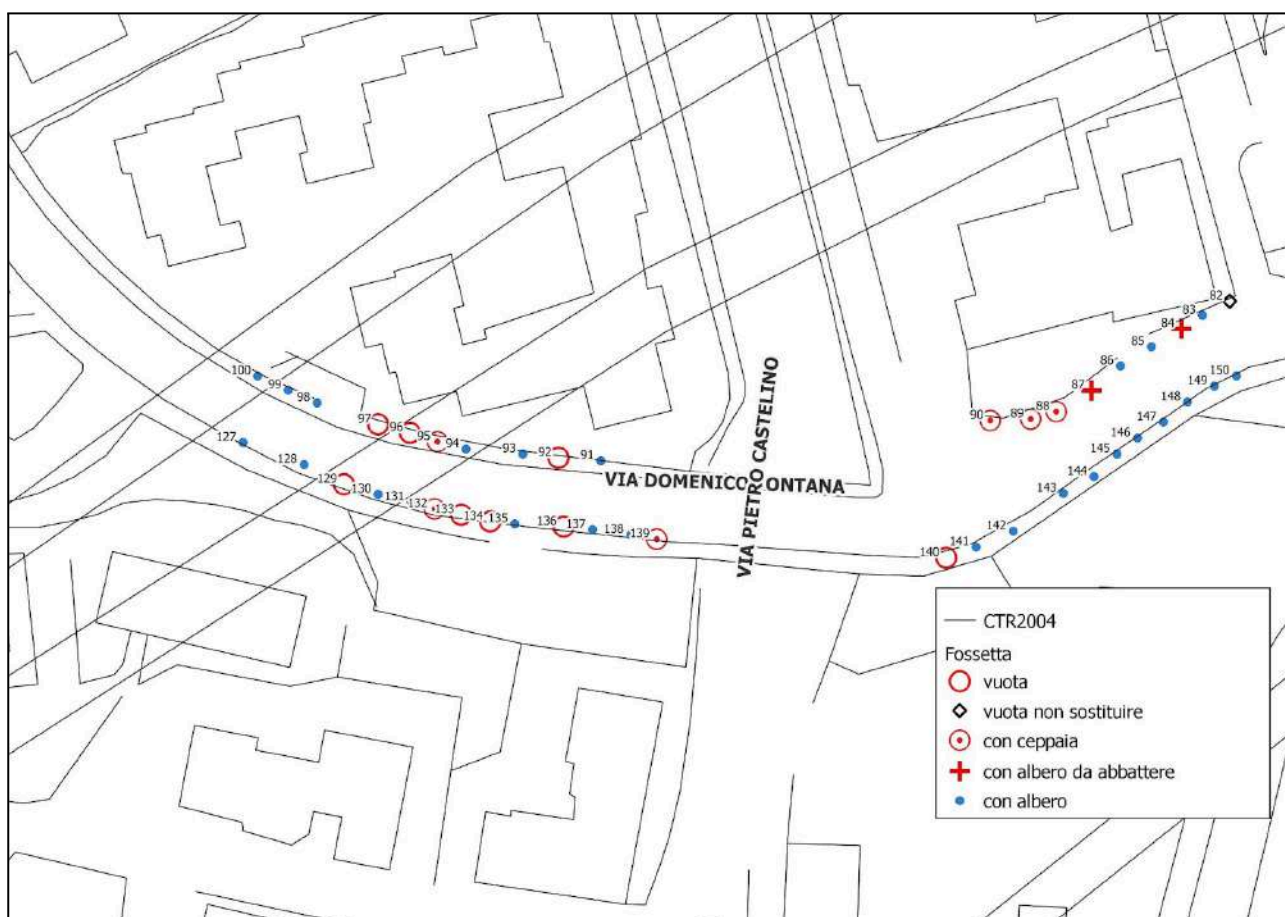
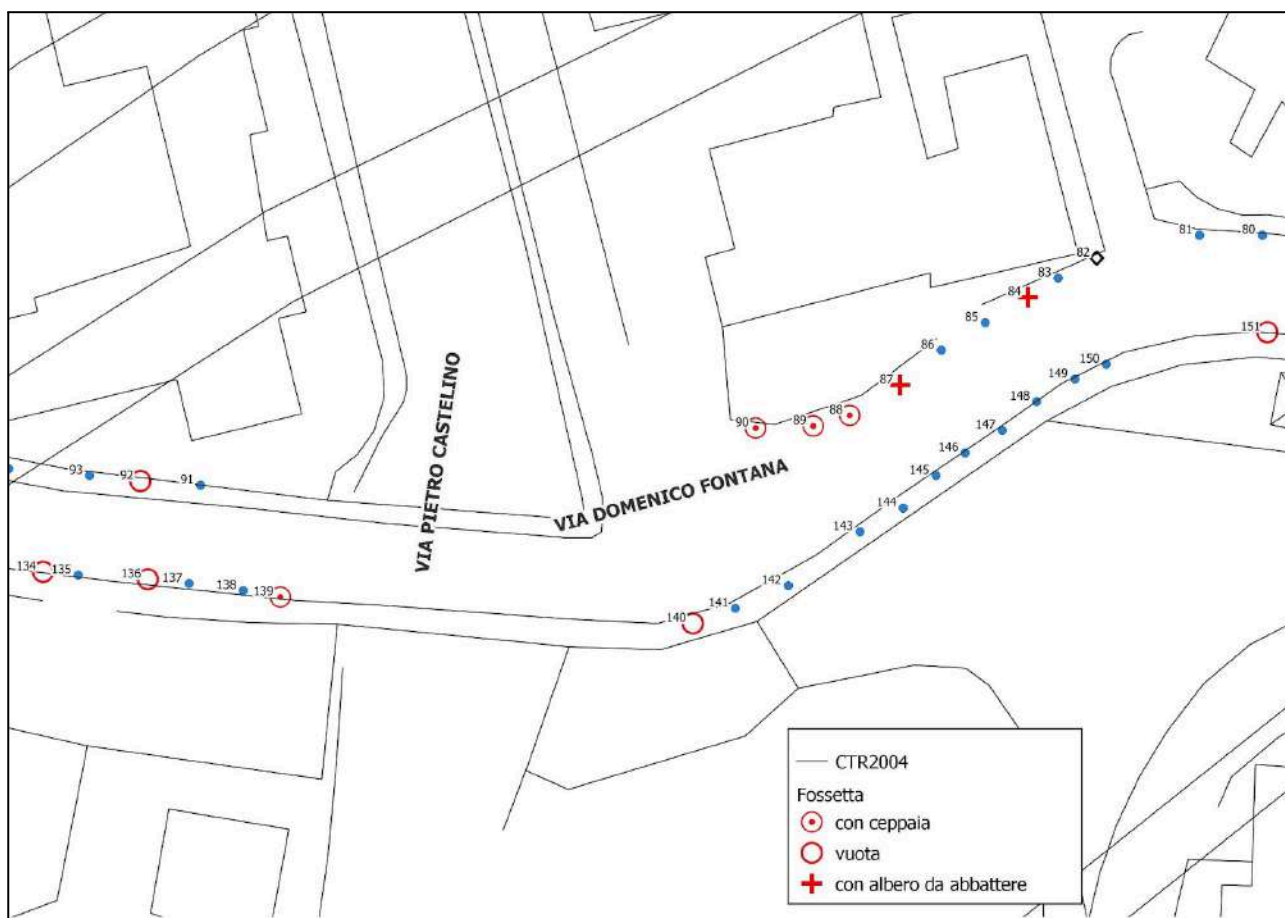




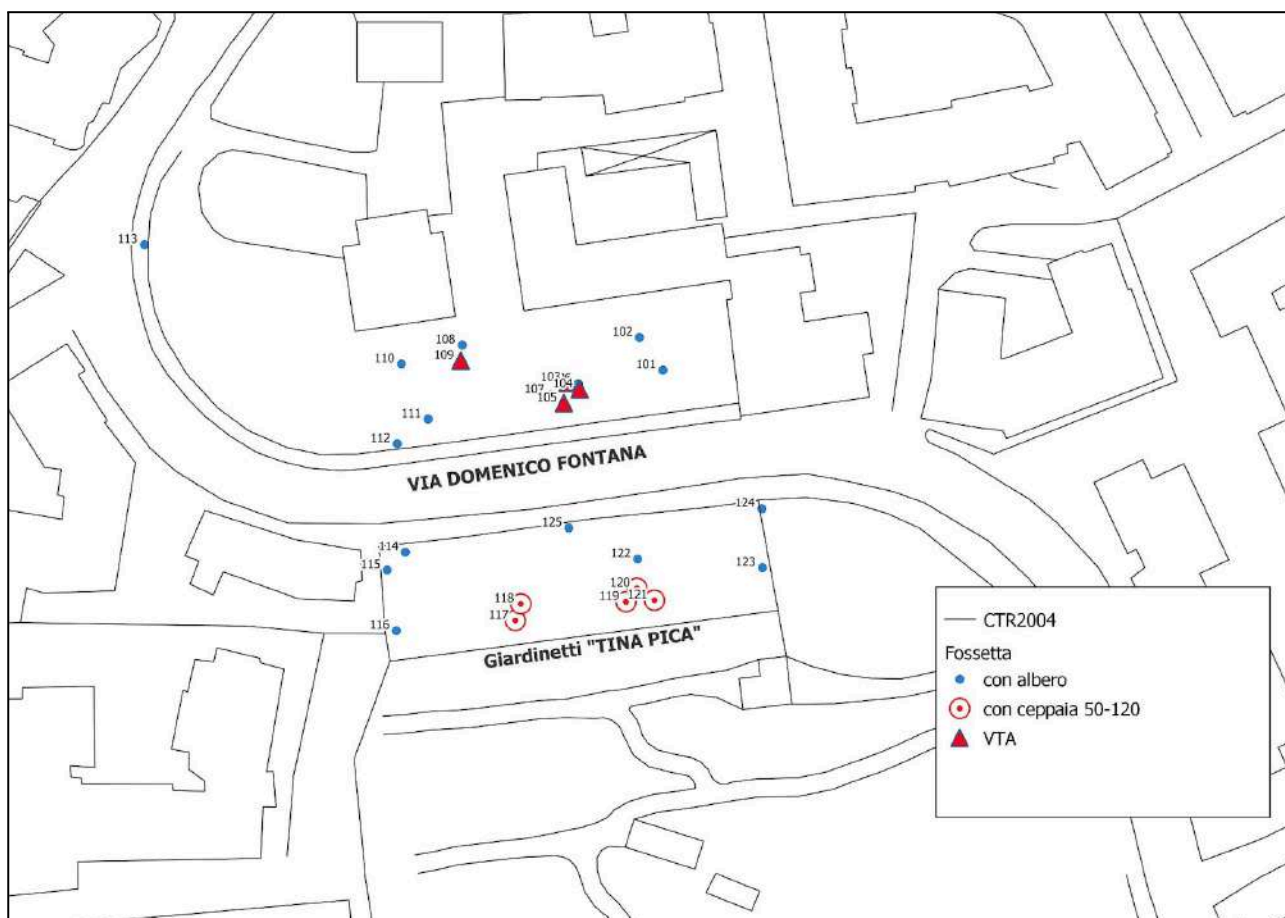












Lungo tutta l'arteria stradale sono presenti numerose fonti prive di albero.

In particolare, sono presenti:

Fonti cementate	6*
Fonti vuote	23**
Fonti con ceppaie da rimuovere	15
Alberi da abbattere perché irrimediabilmente compromessi	3
Alberi da sottoporre a VTA con approfondimento strumentale	4

\*di cui n. 1 da non sostituire in quanto in corrispondenza di varchi di accesso

\*\*di cui n. 2 da non sostituire in quanto in corrispondenza di varchi di accesso

Nel tratto da via Ugo Palermo al Parco Montedonzelli, si prevede la messa a dimora di *Ligustrum* sp. in fonti vuote, con rimozione delle ceppaie eventualmente presenti.

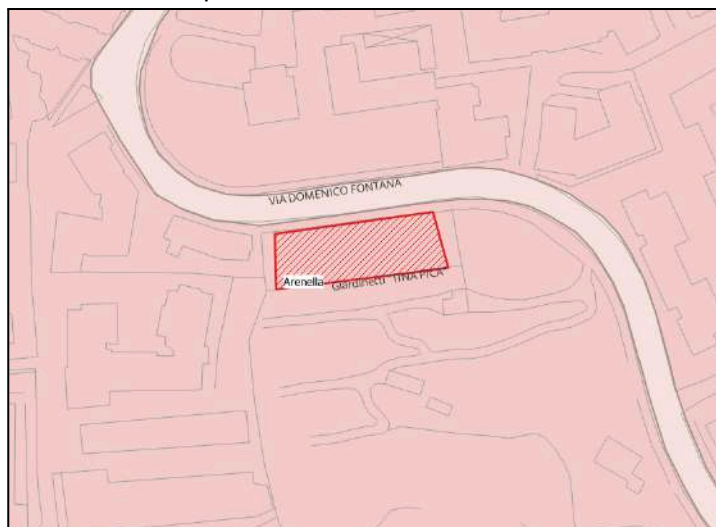
Nel tratto dal Parco Montedonzelli a via Bernardo Cavallini, si prevede la messa a dimora di *Platanus* in fonti vuote, con rimozione delle ceppaie eventualmente presenti.

Nel tratto dal via Bernardo Cavallini a via Nardelli, su entrambi i marciapiedi ai lati della carreggiata, si prevede la messa a dimora di *Hibiscus syriacus* in fonti vuote, e in sostituzione di soggetti arborei in irrimediabili condizioni fitosanitarie, con rimozione delle ceppaie eventualmente presenti.

Saranno messi a dimora **n. 39 alberi di ibisco, n. 2 alberi di platano e n. 3 alberi di ligustro.**

Saranno inoltre effettuate indagini di valutazione delle condizioni statiche e fitosanitarie con metodologia VTA con approfondimento strumentale su n. 4 alberi nell'area a verde di fronte i giardinetti Tina Pica.

L'area comunemente denominata "giardinetti Tina Pica", ai sensi della Variante al PRG, ricade in zona B - Sottozona Bb "Espansione recente".



- zona A - insediamenti di interesse storico
- zona A
- zona A - Sottozona Aa - strutture e manufatti isolati
- zona A - Sottozona Ac - porto storico
- zona A - Sottozona Ad - agricolo in centro storico
- zona B - Sottozona Ba - edilizia d'impianto
- zona B - Sottozona Bb - espansione recente
- zona E - Sottozona Ee - rupi, costoni, cave, spiagge e scogliere
- zona F - Sottozona Fa - Fa1 aree agricole
- zona F - Fa2 aree incolte
- zona F - Sottozona Fa - Fa3 aree boscate
- zona F - Sottozona Fa - Fa6 rupi, costoni e cave
- zona F - Sottozona Fb - abitati nel parco
- zona F - Sottozona Fe - strutture pubbliche o di uso collettivo
- zona F - Sottozona Ff - linee ferroviarie e nodi di interscambio
- zona G (Zona G - insediamenti urbani integrati

Il sito non è assoggettato a vincoli di tipo paesaggistico - ambientale ai sensi del D.Lgs 42/2004 e ss.mm.ii. e non è sottoposto all'art. 58 della Variante al P.R.G. di Napoli - vincolo archeologico.



- art. 58 Variante PRG - vincolo archeologico
- dichiarazioni di notevole interesse paesaggistico ai sensi della legge 1497/39
- piani paesistici
- vincoli ope-legis art. 142 comma 1 del D.Lgs 42/2004

Attualmente i giardinetti si presentano come un'area pavimentata con aiuole rialzate. Le due aiuole centrali ospitavano n. 5 alberi di *Pinus pinea*, dei quali oggi rimane solo la ceppaia, e n. 1 *Sambucus nigra*, ancora presente.

L'aiuola triangolare fronte strada ospita n. 1 albero di *Albizia julibrissin*. L'aiuola laterale lato est ospita n. 1 albero di *Albizia julibrissin* e n. 1 albero di *Araucaria auracana*. L'aiuola laterale lato ovest ospita n. 2 alberi di *Albizia julibrissin* e n. 1 albero di *Araucaria auracana*.



Si prevede la messa a dimora di un albero di *Acer campestre* e di n. 2 alberi di *Cercis siliquastrum* nelle aiuole nelle quali sono presenti n. 5 ceppaie di pino, con eliminazione delle ceppaie presenti, nonché la messa a dimora di un albero di *Albizia julibrissin* nell'aiuola fronte strada.

Nelle aiuole saranno piantati, inoltre, arbusti di *Lantana camara*, *Phillyrea angustifolia* e *Rosmarinus officinalis* in tutte le aiuole.









Attualmente la strada è interessata da un doppio filare alberato, disposto ai due lati della carreggiata, costituiti da *Platanus sp* posti in riquadri quadrati.



Lungo il filare, su entrambi i lati della carreggiata, si registra la presenza di diverse fonti prive di albero, nonché di n. 1 albero in condizioni fitosanitarie irreversibilmente compromesse.

Gli alberi di platano, in gran parte del tratto stradale in parola, sono posti a distanza lungo il filare molto ridotta (4m), cosa che, unitamente alla vicinanza delle fonti arboree agli edifici, ha impedito, in molti casi, un regolare ed armonico sviluppo delle chiome.







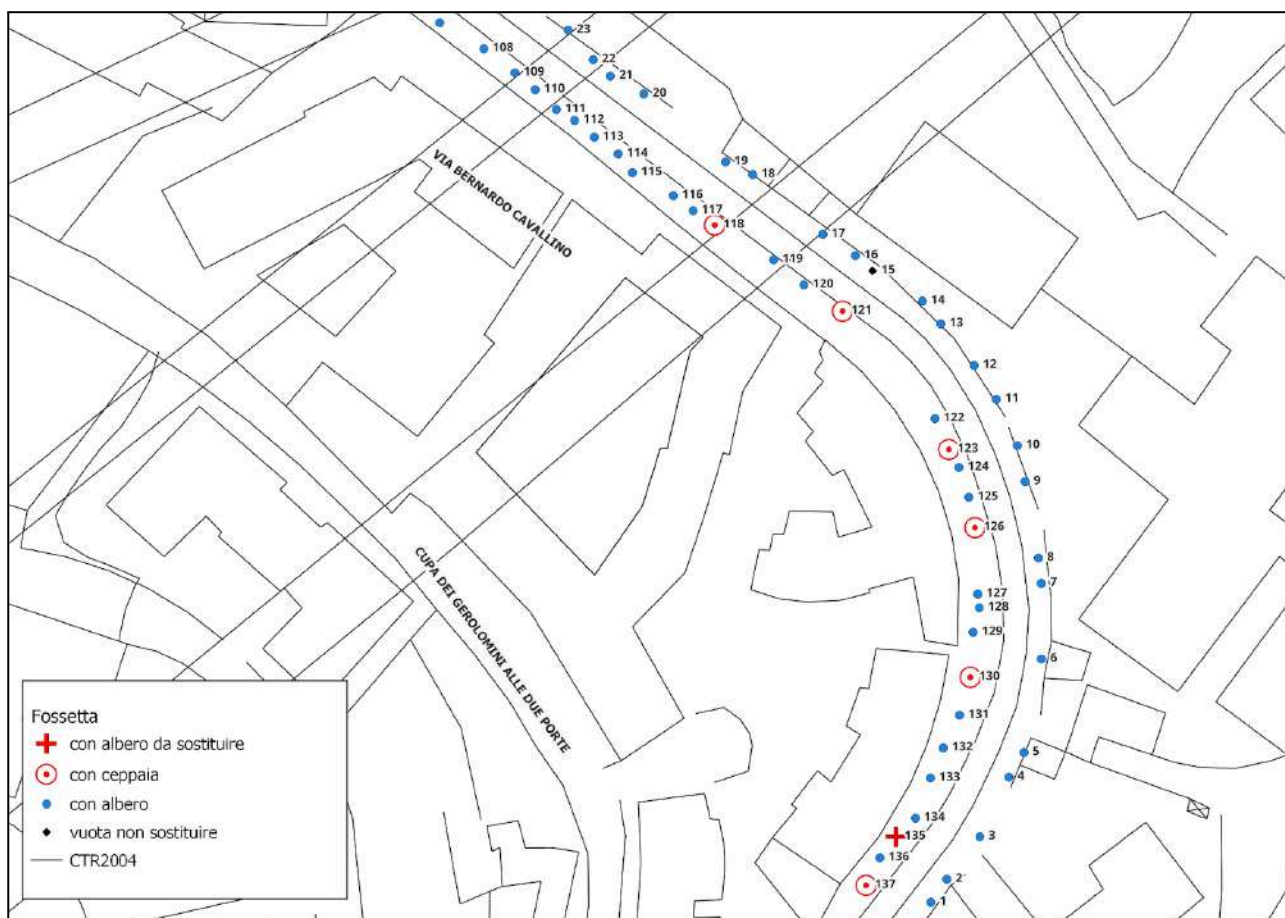
Anche in considerazione delle ridotte dimensioni dei marciapiedi, pertanto, nelle fonti attualmente prive di albero non si ritiene opportuno piantare nuovi platani, considerate la velocità di crescita e le notevoli dimensioni che gli alberi di tale specie possono raggiungere a maturità, con inevitabili interferenze con le chiome degli alberi preesistenti e con gli edifici, che comprometterebbero la crescita dei giovani esemplari, costringendoli ad assumere un portamento filato.

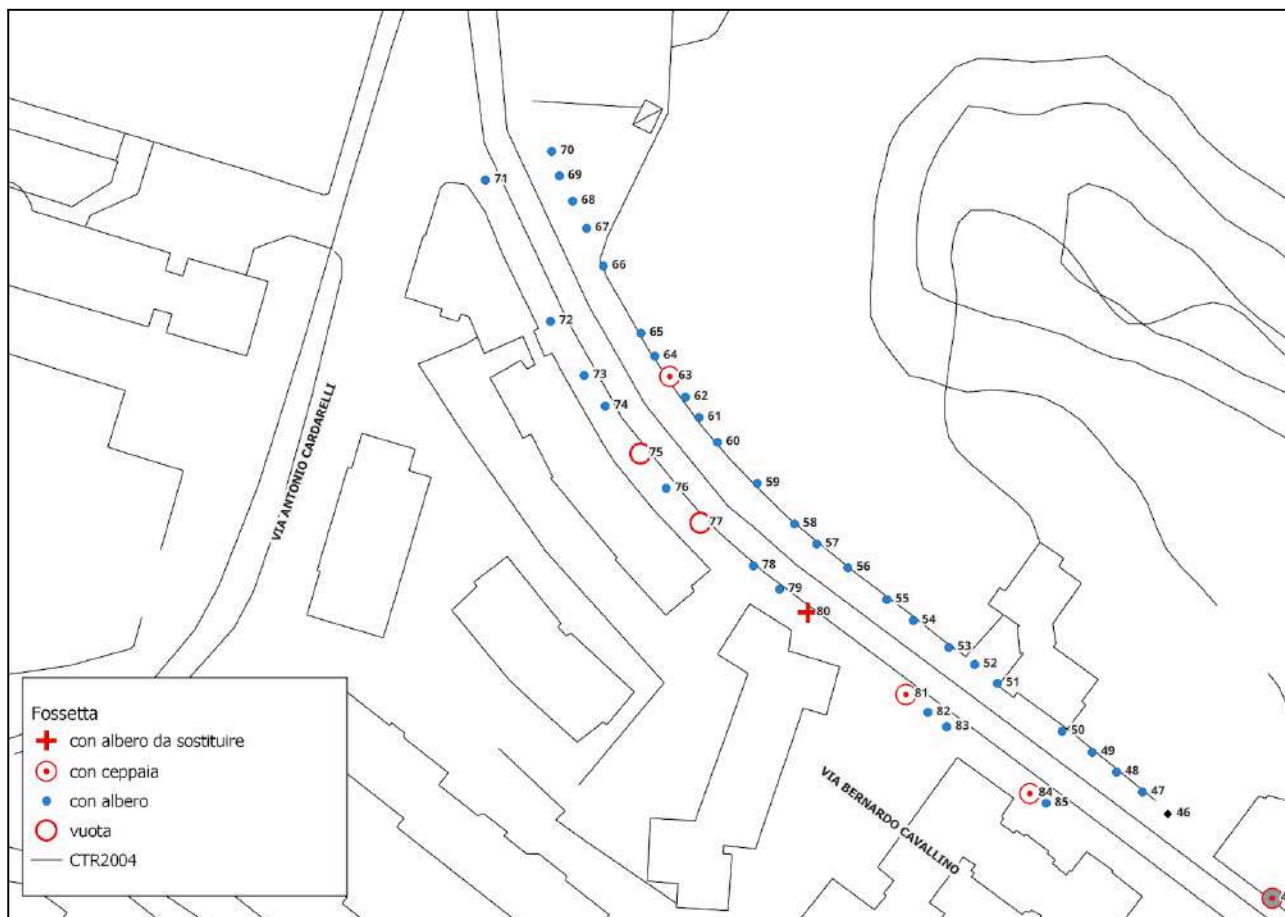
Saranno pertanto piantati alberi di *Lagerstroemia indica*. Tale specie, per le ridotte dimensioni che può raggiungere a maturità, la chioma globosa e contenuta, la crescita lenta, l'apparato radicale poco invasivo, l'elevata resistenza alla siccità e la buona resistenza all'inquinamento atmosferico, ben si presta a crescere in spazi ridotti come quelli del sito in parola.

Non saranno piantati nuovi alberi nelle fonti nn. 46 e 15 e non sostituire, perchè collocate, rispettivamente in corrispondenza varco di accesso a parco privato e per interferenza con chiusino di ispezione, e in corrispondenza di segnaletica verticale di attraversamento pedonale.







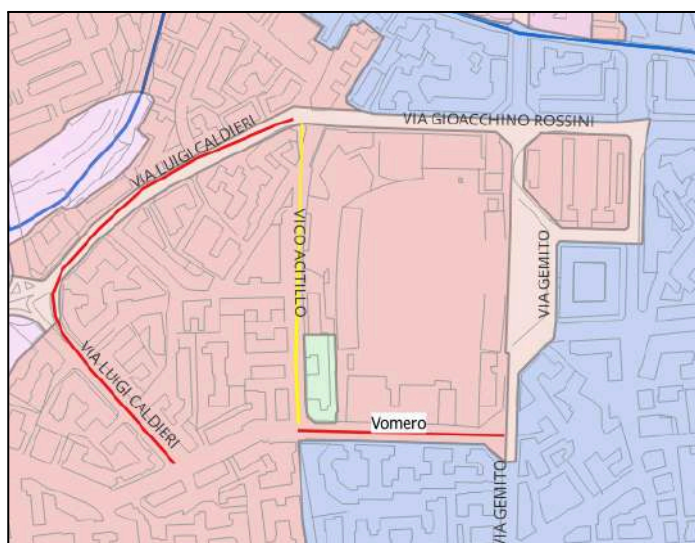


Saranno pertanto piantati **n. 20 alberi di *Lagerstroemia indica***.



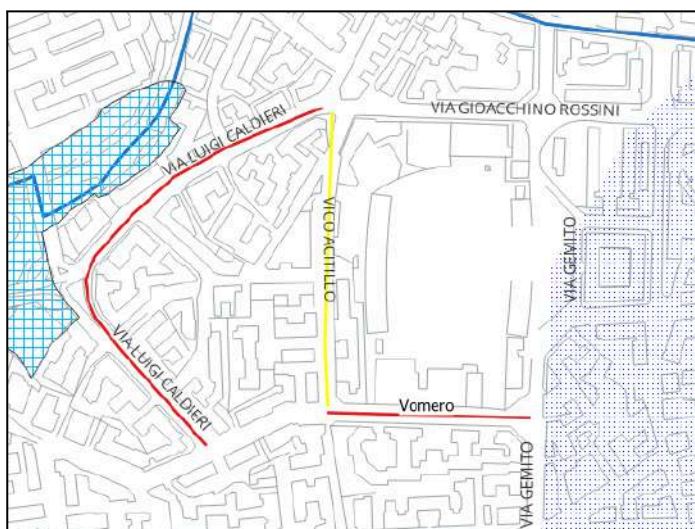
## Vico Acitillo

Il sito, ai sensi della Variante al PRG, ricade in zona B - Sottozona Bb "Espansione recente".



- zona A - insediamenti di interesse storico
- zona A
- zona A - Sottozona Aa - strutture e manufatti isolati
- zona A - Sottozona Ac - porto storico
- zona A - Sottozona Ad - agricolo in centro storico
- zona B - Sottozona Ba - edilizia d'impianto
- zona B - Sottozona Bb - espansione recente
- zona E - Sottozona Ee - rupi, costoni, cave, spiagge e scogliere
- zona F - Sottozona Fa - Fa1 aree agricole
- zona F - Fa2 aree incolte
- zona F - Sottozona Fa - Fa3 aree boscate
- zona F - Sottozona Fa - Fa6 rupi, costoni e cave
- zona F - Sottozona Fb - abitati nel parco
- zona F - Sottozona Fe - strutture pubbliche o di uso collettivo
- zona F - Sottozona FF - linee ferroviarie e nodi di interscambio
- zona G (Zona G - insediamenti urbani integrati)

Non è assoggettato a vincoli di tipo paesaggistico - ambientale ai sensi del D.Lgs 42/2004 e ss.mm.ii. e non è sottoposto all'art. 58 della Variante al P.R.G. di Napoli - vincolo archeologico.



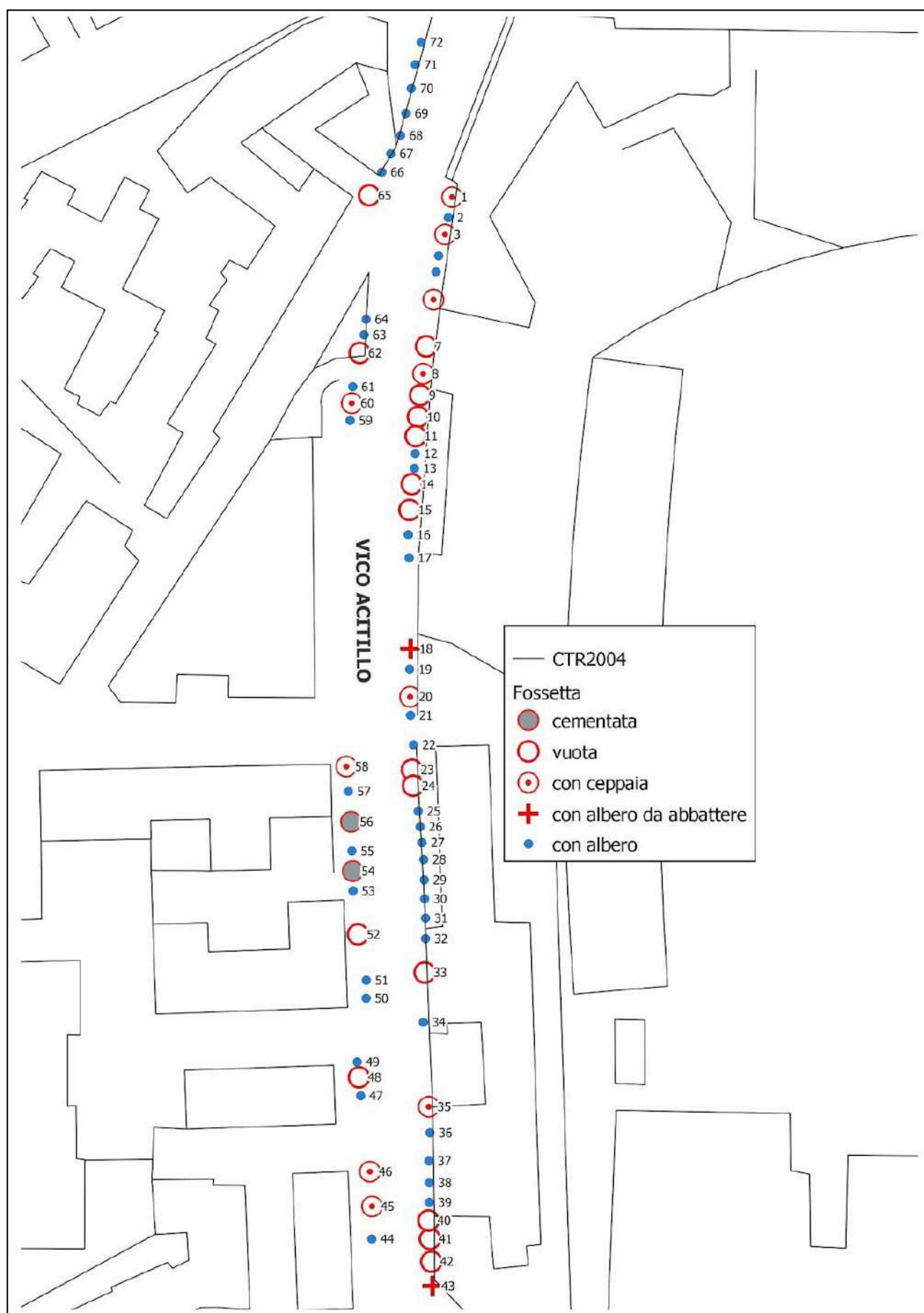
- art. 58 Variante PRG - vincolo archeologico
- dichiarazioni di notevole interesse paesaggistico ai sensi della legge 1497/39
- piani paesistici
- vincoli ope-legis art. 142 comma 1 del D.Lgs 42/2004

Attualmente la strada è interessata da un doppio filare alberato, disposto ai due lati della carreggiata, costituiti essenzialmente da *Ligustrum sp.*, *Lagerstroemia indica* e *Hibiscus syriacus* posti in riquadri quadrati, di dimensione 0,5 m x 0,5 m.



Lungo il filare si registra la presenza di diverse fonti prive di albero, nonché alcuni alberi in condizioni fitosanitarie irreversibilmente compromesse.





In particolare, sono presenti:

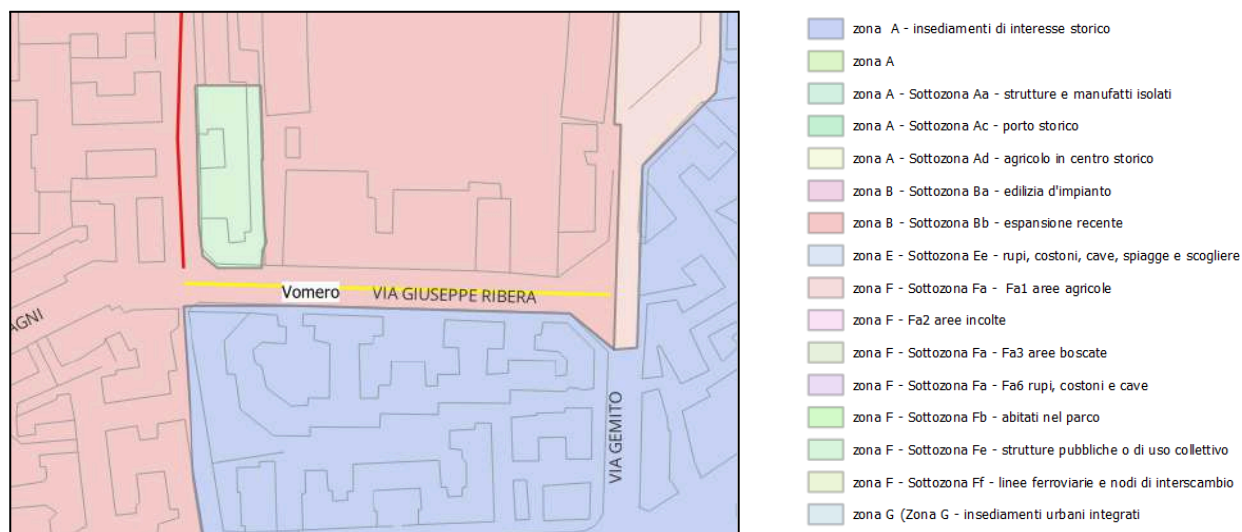
Fonti cementate	2
Fonti vuote	16
Fonti con ceppaie da rimuovere	10
Alberi da abbattere perché irrimediabilmente compromessi	2

Si prevede la messa a dimora di alberi di *Lagerstroemia indica* in fonti vuote o cementate e in sostituzione di soggetti arborei in irrimediabili condizioni fitosanitarie, con rimozione ceppaie eventualmente presenti

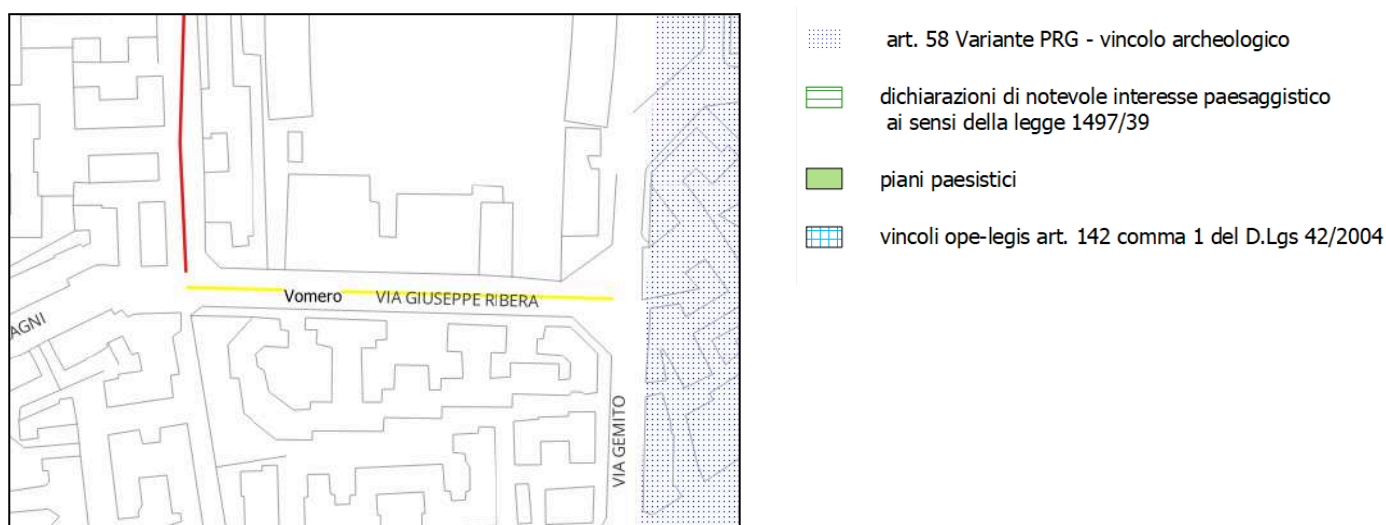
Saranno pertanto messi a dimora **n. 30 alberi di *Lagerstroemia indica*** di cui n. 2 in sostituzione di alberi irrimediabilmente compromessi.

## Via Giuseppe Ribera

Il sito, ai sensi della Variante al PRG, ricade in zona B - Sottozona Bb "Espansione recente".



Non è assoggettato a vincoli di tipo paesaggistico - ambientale ai sensi del D.Lgs 42/2004 e ss.mm.ii. e non è sottoposto all'art. 58 della Variante al P.R.G. di Napoli - vincolo archeologico.

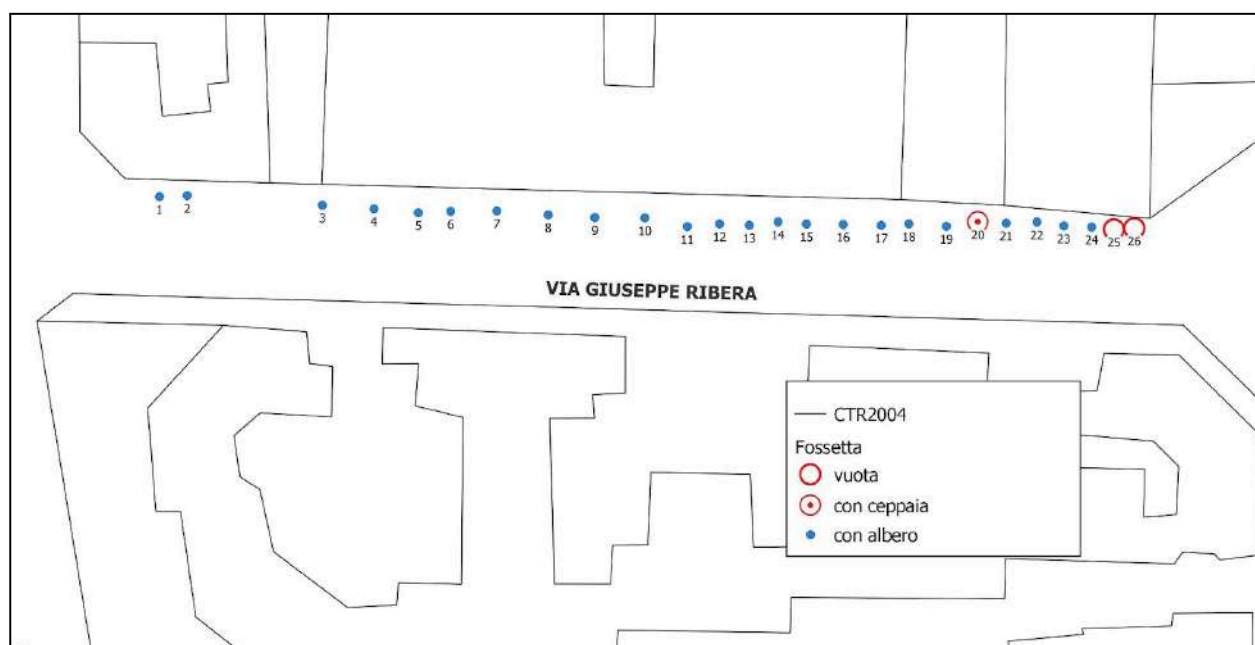


Attualmente la strada è interessata da un filare alberato posto sul marciapiede al lato nord della carreggiata, costituito da *Jacaranda mimosifolia* poste in riquadri quadrati.





Lungo il filare si registra la presenza di diverse fonti prive di albero.

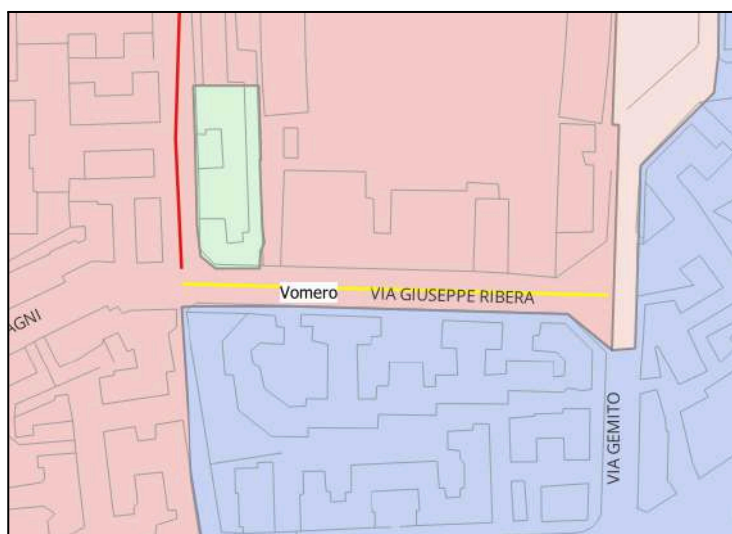


Si prevede la messa a dimora di alberi di *Jacaranda mimosifolia* in fonti vuote, con rimozione ceppaie eventualmente presenti.

Saranno messi a dimora **n. 3 alberi di *Jacaranda mimosifolia***.

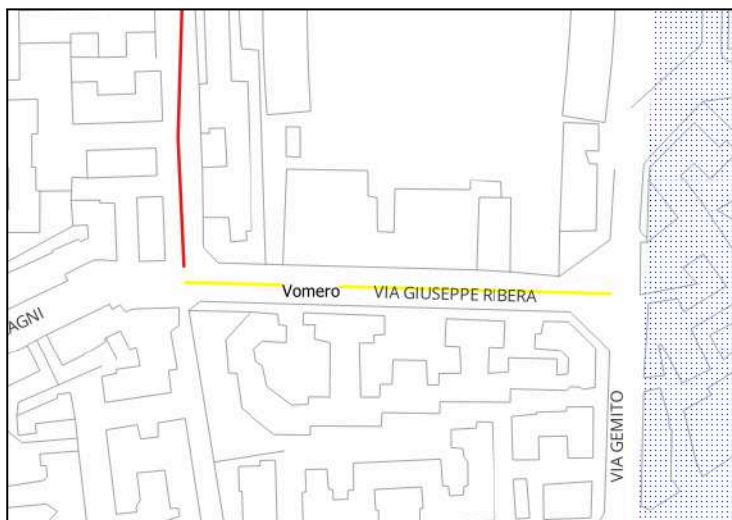
## Via Luigi Caldieri

Il sito, ai sensi della Variante al PRG, ricade in zona B - Sottozona Bb "Espansione recente".



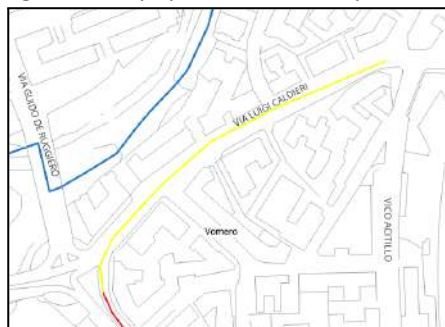
- zona A - insediamenti di interesse storico
- zona A
- zona A - Sottozona Aa - strutture e manufatti isolati
- zona A - Sottozona Ac - porto storico
- zona A - Sottozona Ad - agricolo in centro storico
- zona B - Sottozona Ba - edilizia d'impianto
- zona B - Sottozona Bb - espansione recente
- zona E - Sottozona Ee - rupi, costoni, cave, spiagge e scogliere
- zona F - Sottozona Fa - Fa1 aree agricole
- zona F - Fa2 aree incolte
- zona F - Sottozona Fa - Fa3 aree boscate
- zona F - Sottozona Fa - Fa6 rupi, costoni e cave
- zona F - Sottozona Fb - abitati nel parco
- zona F - Sottozona Fe - strutture pubbliche o di uso collettivo
- zona F - Sottozona FF - linee ferroviarie e nodi di interscambio
- zona G (Zona G - insediamenti urbani integrati)

Non è assoggettato a vincoli di tipo paesaggistico - ambientale ai sensi del D.Lgs 42/2004 e ss.mm.ii. e non è sottoposto all'art. 58 della Variante al P.R.G. di Napoli - vincolo archeologico.



- art. 58 Variante PRG - vincolo archeologico
- dichiarazioni di notevole interesse paesaggistico ai sensi della legge 1497/39
- piani paesistici
- vincoli ope-legis art. 142 comma 1 del D.Lgs 42/2004

Il tratto A, dall'incrocio con Vico Acitillo a quello con via Guido De Ruggiero, è interessato da un filare di *Ligustrum* sp. posti sul marciapiede lato sud della carreggiata.

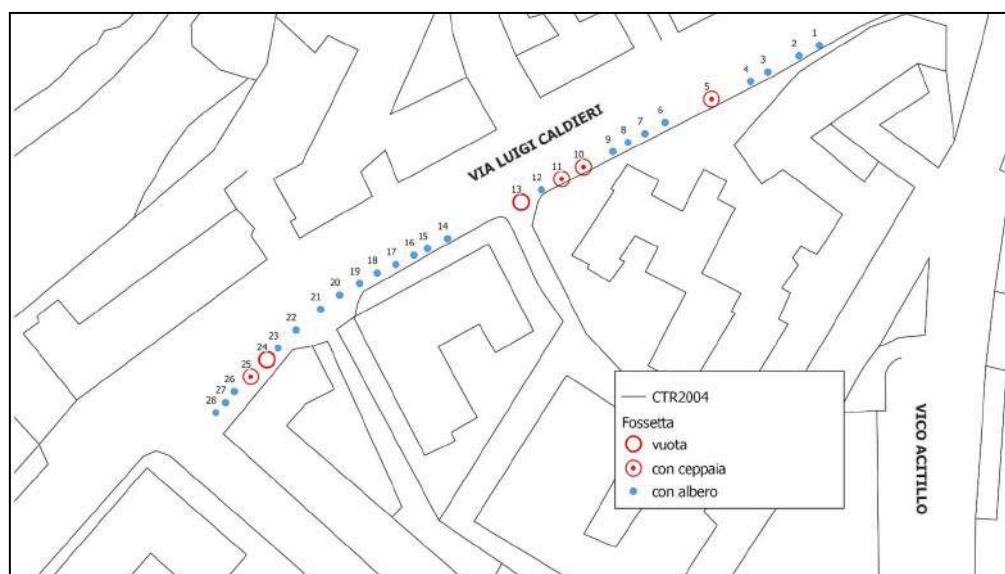


Il tratto B, dall'incrocio con via Guido De Ruggiero a quello con via Pietro Mascagni, è interessato da un doppio filare di *Hibiscus syriacus* sui marciapiedi ad entrambi i lati della carreggiata.

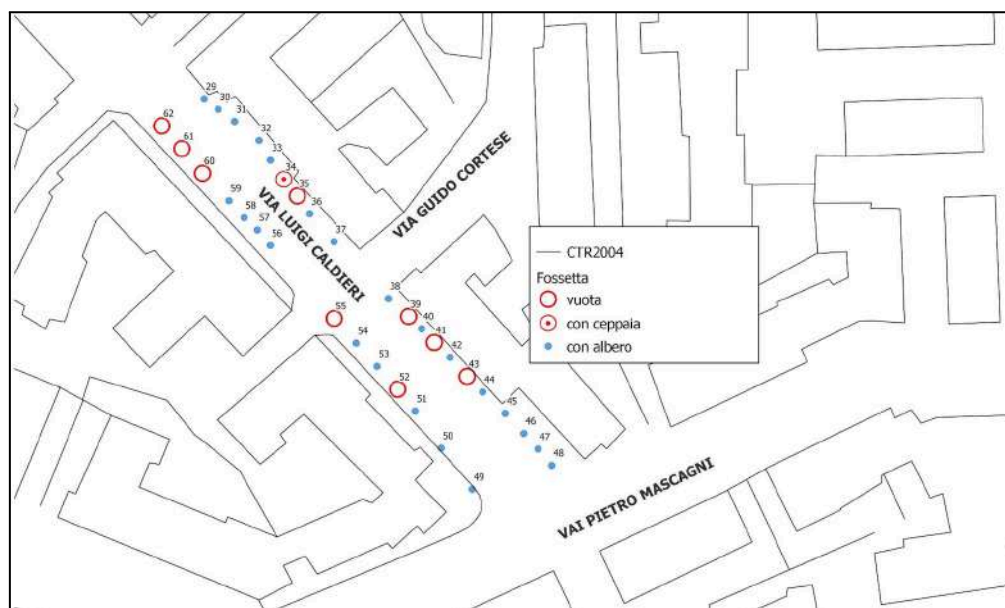


Lungo il filare, in entrambi i tratti, si registra la presenza di diverse fonti prive di albero.

#### Tratto A



#### Tratto B





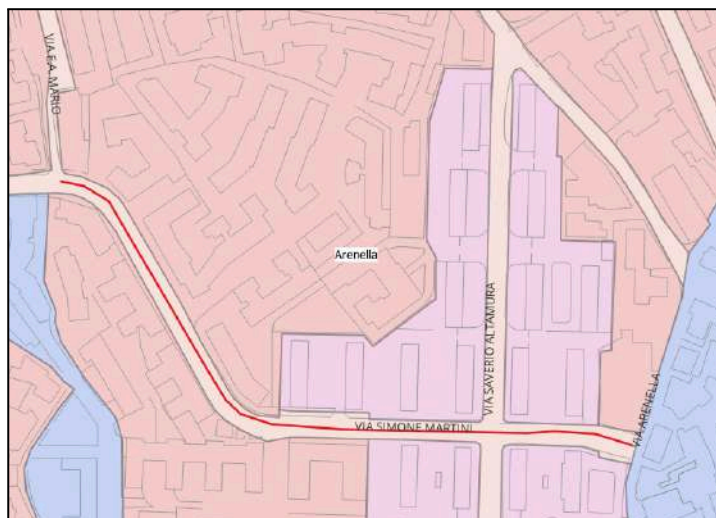
Si prevede la messa a dimora di *Ligustrum* sp. e *Hibiscus syriacus* in fonti vuote, con rimozione delle ceppaie eventualmente presenti, piantando soggetti appartenenti alla stessa specie di quelli originariamente presenti.

Saranno messi a dimora **n. 10 alberi di ibisco e n. 6 alberi di ligustro.**

## Via Simone Martini

(tratto da Via Arenella a Via E.A. Mario)

Il sito, ai sensi della Variante al PRG, ricade in zona B - Sottozona Bb "Espansione recente" e in parte in zona B - Sottozona Ba "Edilizia d' impianto" .



- zona A - insediamenti di interesse storico
- zona A
- zona A - Sottozona Aa - strutture e manufatti isolati
- zona A - Sottozona Ac - porto storico
- zona A - Sottozona Ad - agricolo in centro storico
- zona B - Sottozona Ba - edilizia d'impianto
- zona B - Sottozona Bb - espansione recente
- zona E - Sottozona Ee - rupi, costoni, cave, spiagge e scogliere
- zona F - Sottozona Fa - Fa1 aree agricole
- zona F - Fa2 aree incolte
- zona F - Sottozona Fa - Fa3 aree boscate
- zona F - Sottozona Fa - Fa6 rupi, costoni e cave
- zona F - Sottozona Fb - abitati nel parco
- zona F - Sottozona Fe - strutture pubbliche o di uso collettivo
- zona F - Sottozona FF - linee ferroviarie e nodi di interscambio
- zona G (Zona G - insediamenti urbani integrati)

Non è assoggettato a vincoli di tipo paesaggistico - ambientale ai sensi del D.Lgs 42/2004 e ss.mm.ii. e non è sottoposto all'art. 58 della Variante al P.R.G. di Napoli - vincolo archeologico.



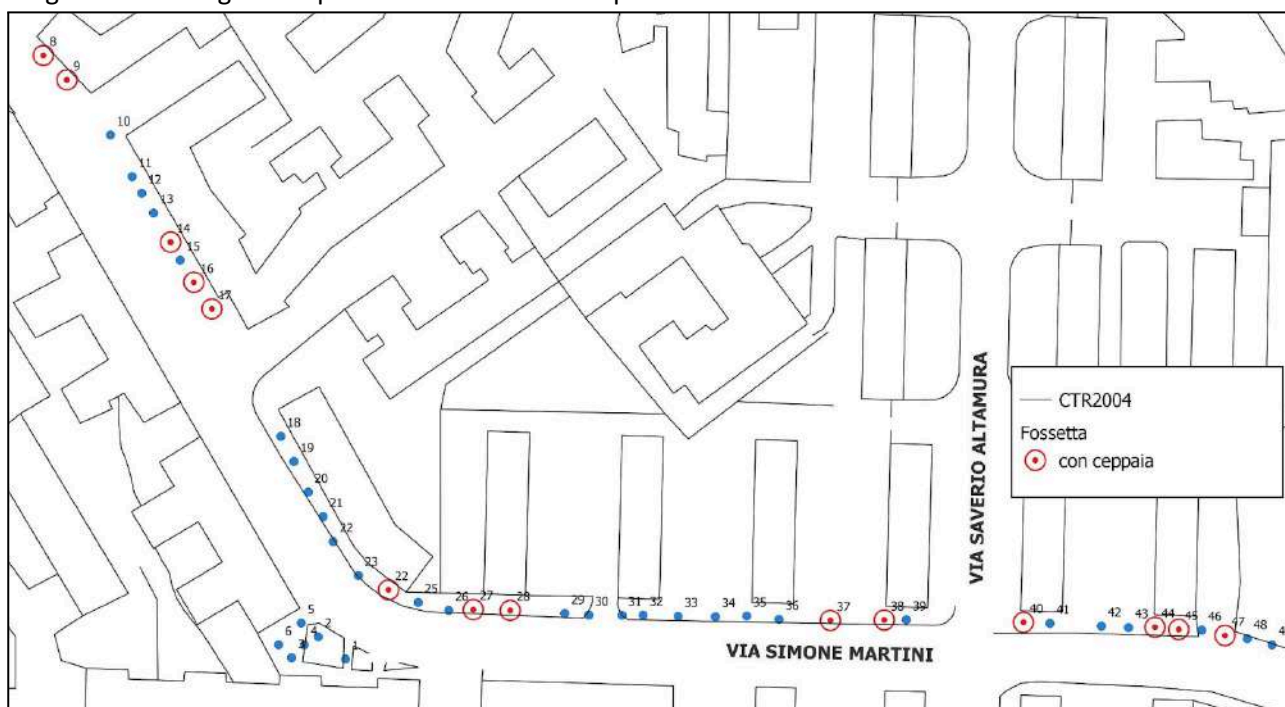
- art. 58 Variante PRG - vincolo archeologico
- dichiarazioni di notevole interesse paesaggistico ai sensi della legge 1497/39
- piani paesistici
- vincoli ope-legis art. 142 comma 1 del D.Lgs 42/2004

Attualmente la strada è caratterizzata da un filare arboreo misto disposto sul marciapiedi sul lato nord della carreggiata, costituito per lo più da *Ligustrum* sp, *Robinia pseudoacacia* umbraculifera e *Prunus cerasifera* pissardii e qualche sporadico esemplare di *Acer* sp. e *Cercis siliquastrum*.





Lungo il filare si registra la presenza di diverse fonti prive di albero.



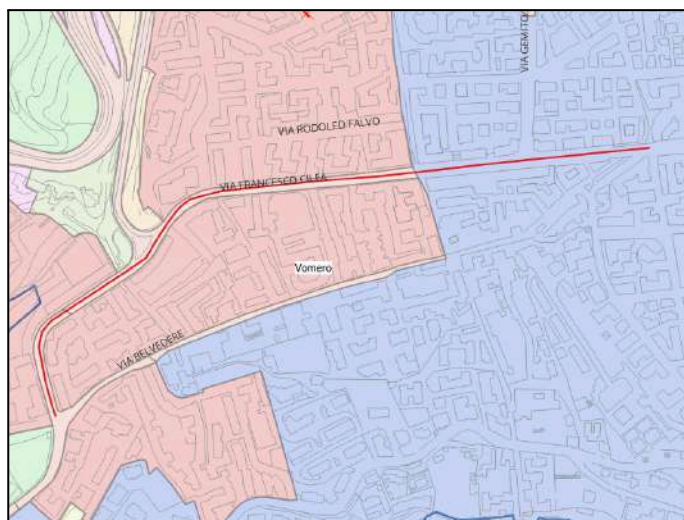
Si prevede la messa a dimora di *Prunus cerasifera pissardii* e *Ligustrum* sp nelle fonti attualmente occupate da ceppaie, previa rimozione delle stesse.

In particolare, nelle fonti nn. 8-9-14-16-17- 22-27-28, saranno piantati **n. 8 alberi di *Prunus cerasifera pissardii*** e nelle fonti nn. 37-38-40-44-45-47 saranno piantati **n. 6 alberi di *Ligustrum* sp.**



## Via Francesco Cilea

Il sito, ai sensi della Variante al PRG, ricade in parte in zona B - Sottozona Bb "Espansione recente" e in parte in zona A - insediamenti di interesse storico.



- zona A - insediamenti di interesse storico
- zona A
- zona A - Sottozona Aa - strutture e manufatti isolati
- zona A - Sottozona Ac - porto storico
- zona A - Sottozona Ad - agricolo in centro storico
- zona B - Sottozona Ba - edilizia d'impianto
- zona B - Sottozona Bb - espansione recente
- zona E - Sottozona Ee - rupi, costoni, cave, spiagge e scogliere
- zona F - Sottozona Fa - Fa1 aree agricole
- zona F - Fa2 aree incolte
- zona F - Sottozona Fa - Fa3 aree boscate
- zona F - Sottozona Fa - Fa6 rupi, costoni e cave
- zona F - Sottozona Fb - abitati nel parco
- zona F - Sottozona Fe - strutture pubbliche o di uso collettivo
- zona F - Sottozona Ff - linee ferroviarie e nodi di interscambio
- zona G (Zona G - insediamenti urbani integrati)

Non è assoggettato a vincoli di tipo paesaggistico - ambientale ai sensi del D.Lgs 42/2004 e ss.mm.ii., se non per il tratto dallo svincolo di uscita della tangenziale all'incrocio con via San Domenico, sottoposto, ex Legge 1497/39 al vincolo di cui al DM 25 gennaio 1958 "Camaldoli e adiacenze". Non è sottoposto all'art. 58 della Variante al P.R.G. di Napoli - vincolo archeologico.

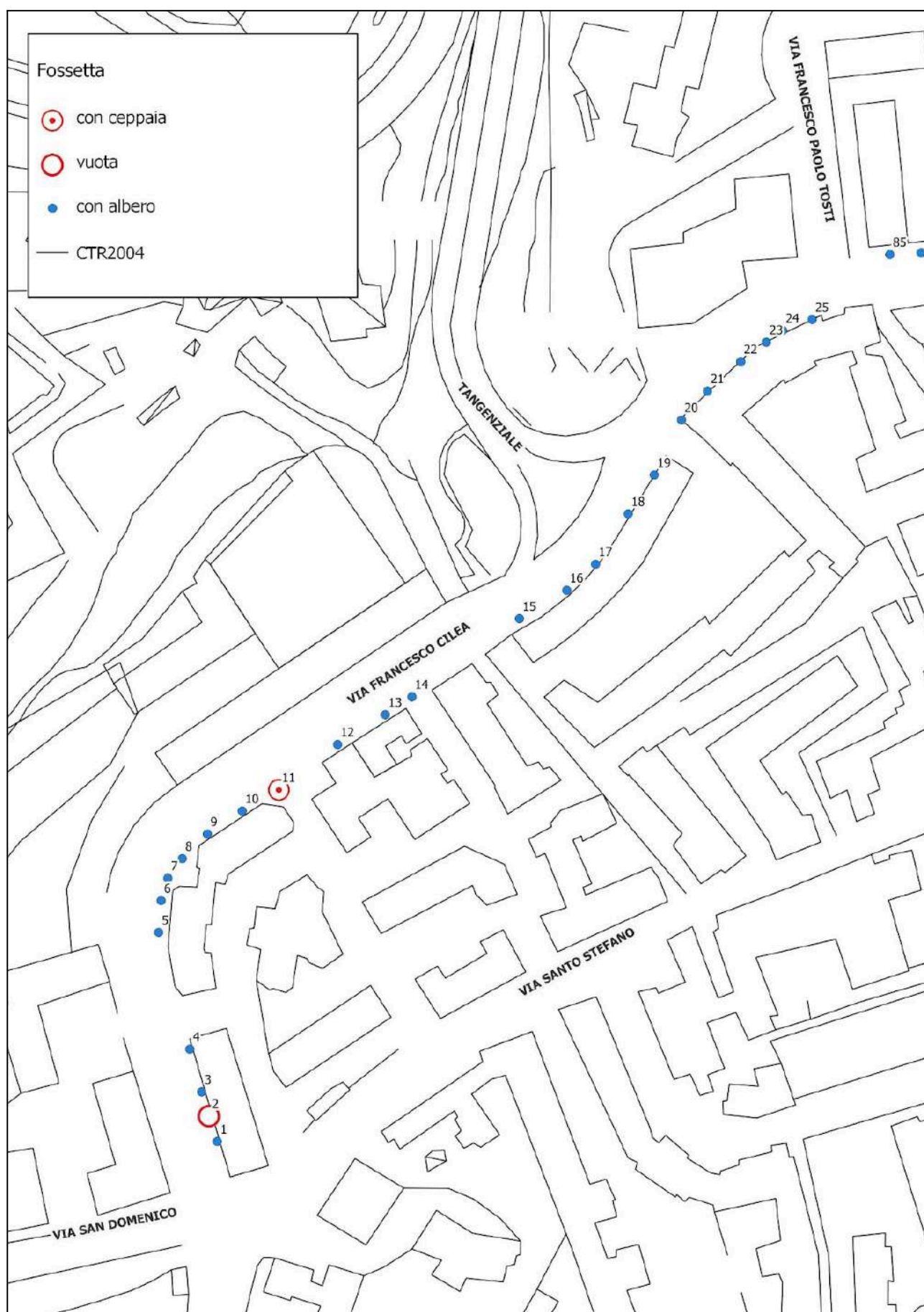


- art. 58 Variante PRG - vincolo archeologico
- dichiarazioni di notevole interesse paesaggistico ai sensi della legge 1497/39
- piani paesistici
- vincoli ope-legis art. 142 comma 1 del D.Lgs 42/2004

I marciapiedi di via Francesco Cilea, in tratti discontinui, ospitano giovani alberi per lo più appartenenti alle specie *Ligustrum* sp. e *Prunus cerasifera* pissardii.



Lungo il filare si registra la presenza di diverse fonti prive di albero, nonché alcuni alberi in condizioni fitosanitarie irreversibilmente compromesse.









In particolare, sono presenti:

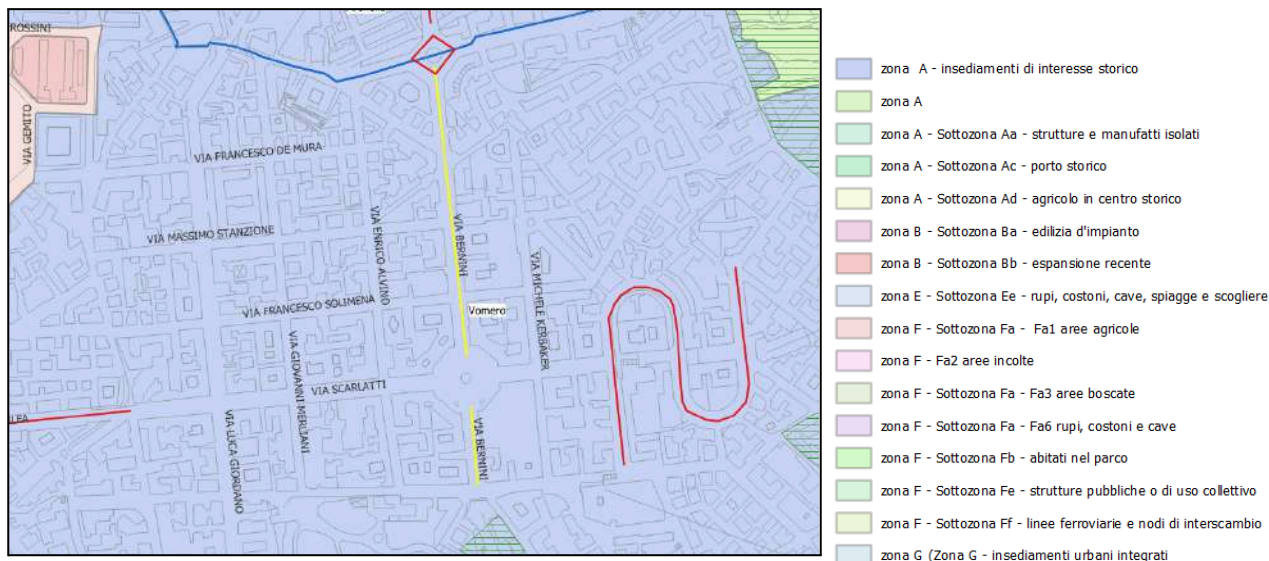
Fonti vuote	1
Fonti con ceppaie da rimuovere	2
Alberi da abbattere perché irrimediabilmente compromessi	8

Si prevede la messa a dimora di *Ligustrum* sp. e di *Prunus cerasifera pissardii* nelle fonti alberali attualmente prive di albero, con eliminazione delle ceppaie eventualmente presenti, piantando soggetti della stessa specie di quelli inizialmente presenti.

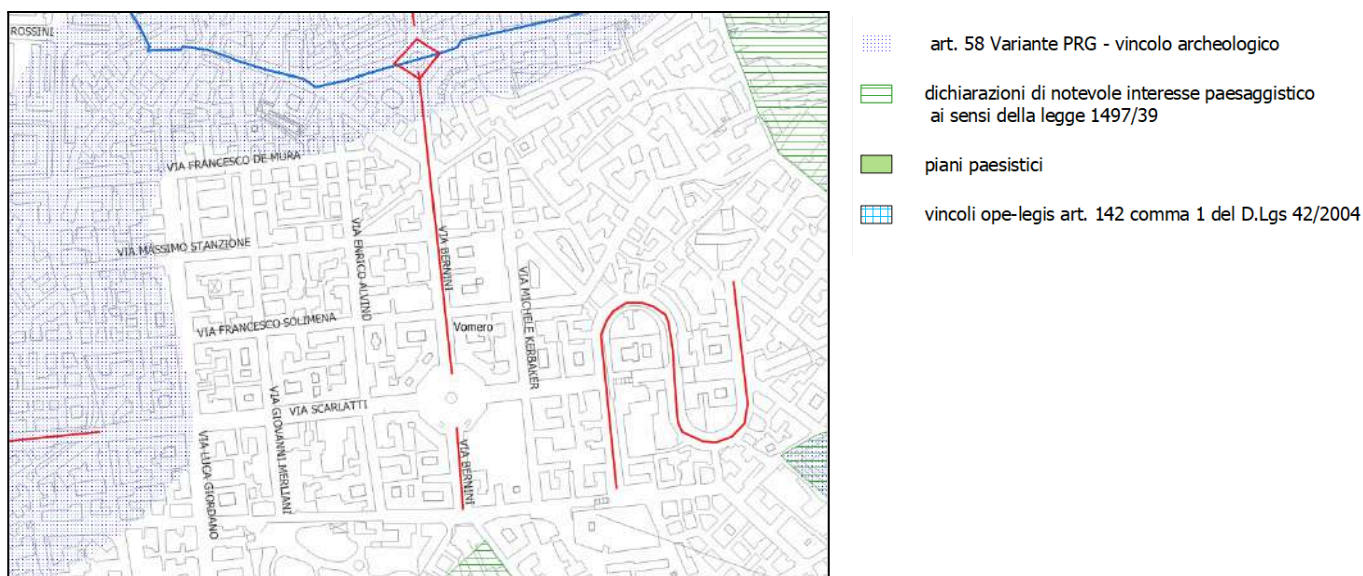
In totale saranno piantati **n. 9 ligustri**, di cui n. 7 in sostituzione di altrettanti ligustri secchi e **n. 2 *Prunus cerasifera pissardii*** di cui n. 1 per sostituzione di n. 1 *Prunus cerasifera pissardii* secco.

## Via Gian Lorenzo Bernini

Il sito, ai sensi della Variante al PRG, ricade in zona A - insediamenti di interesse storico.



Non è assoggettato a vincoli di tipo paesaggistico - ambientale ai sensi del D.Lgs 42/2004 e ss.mm.ii.. Non è sottoposto all'art. 58 della Variante al P.R.G. di Napoli - vincolo archeologico, se non per un piccolo tratto in prossimità di piazza Cosimo Fanzago.





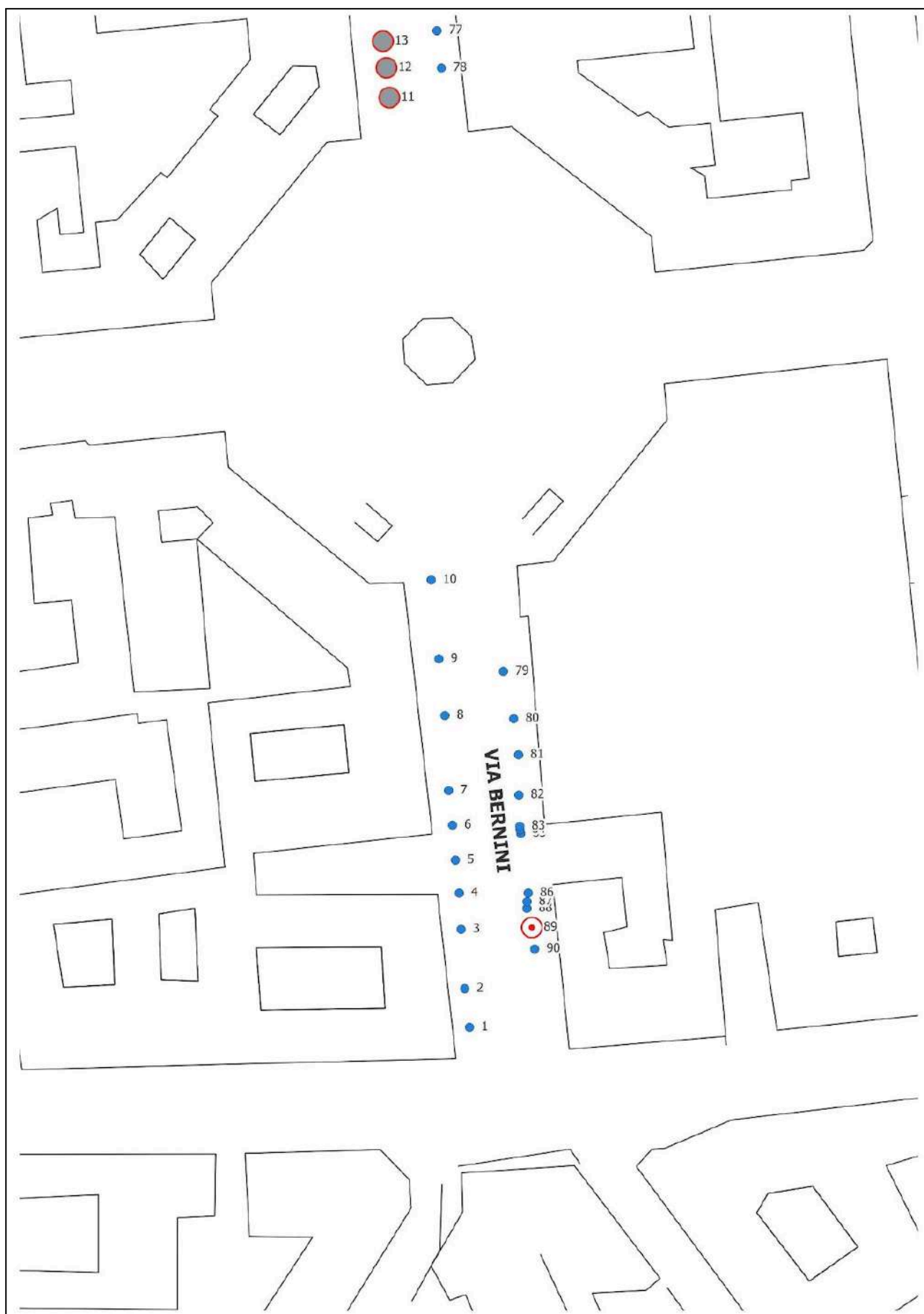
Attualmente, il tratto stradale di via Gianlorenzo Bernini, dall'incrocio con via Cimarosa a piazza Vanvitelli, è interessato da un doppio filare alberato, disposto ai due lati della carreggiata, costituiti da *Platanus sp* posti in riquadri quadrati, di dimensione 1 m x 1 m.

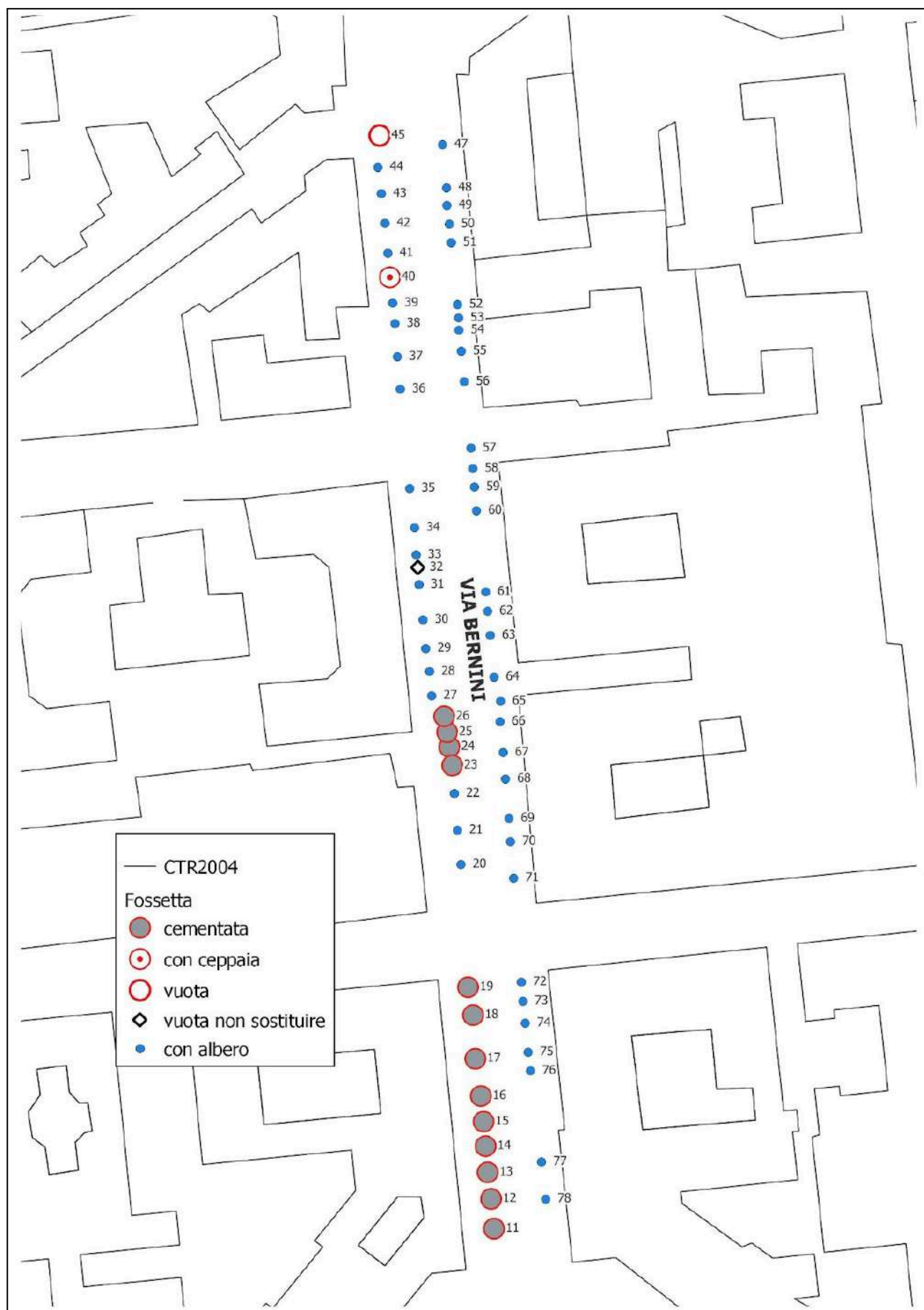


Il tratto tra piazza Vanvitelli e piazza Cosimo Fanzago, è interessato, sul lato ovest della carreggiata, da un filare di *Platanus sp* e sul lato est, da un filare di *Celtis australis*, posti in riquadri quadrati, di dimensione 1 m x 1 m.









In entrambi i tratti, nei filari di platano, si registra la presenza di diverse fonti prive di albero.

Si prevede la messa a dimora di alberi di platano in fonti vuote o cementate, con rimozione ceppaie eventualmente presenti

In particolare:

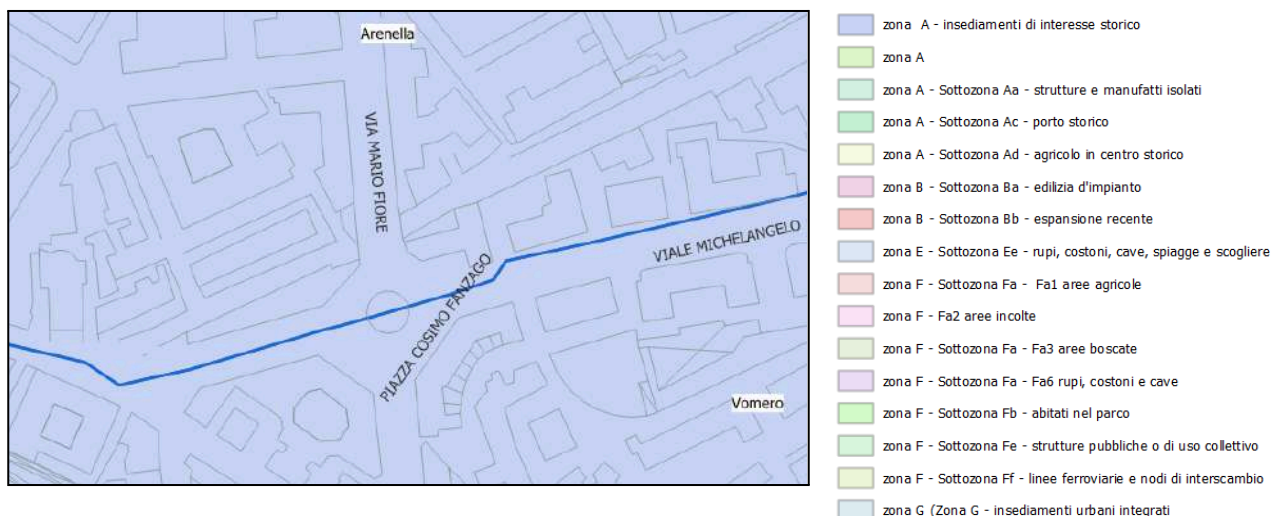
Fonti cementate	13
Fonti vuote	1
Fonti con ceppaie da estirpare	2

Saranno pertanto messi a dimora **n. 16 alberi di platano**.



## Piazza Cosimo Fanzago

Il sito, ai sensi della Variante al PRG, ricade in zona A - insediamenti di interesse storico.



Non è assoggettato a vincoli di tipo paesaggistico - ambientale ai sensi del D.Lgs 42/2004 e ss.mm.ii.. Non è sottoposto all'art. 58 della Variante al P.R.G. di Napoli - vincolo archeologico, se non per un piccolo tratto in prossimità di piazza Cosimo Fanzago.



La piazza si presenta con una aiuola centrale circolare nella quale sono presenti grossi cespugli di *Chamaerops humilis*.

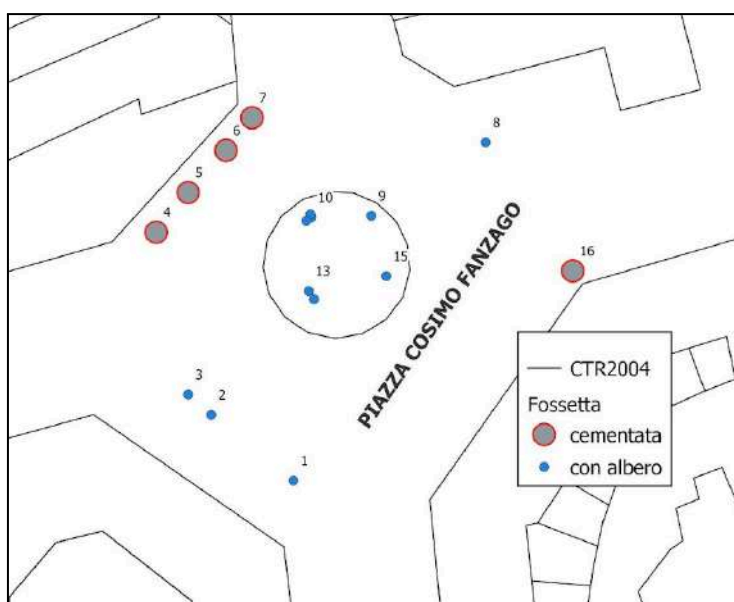



Nei marciapiedi ai lati sud-ovest e nord-est della piazza sono presenti aiuole attualmente occupate da *Yucca*

*elephantipes* e *Nerium oleander* (lato sud-ovest) e da un albero di *Araucaria eterophylla* e cespugli di *Viburnum* sp (lato nord-est).



I marciapiedi ai lati nord-ovest e sud-est, si presentano con alcuni riquadri attualmente cementati e precedentemente occupati da alberi di *Lagerstroemia indica*.

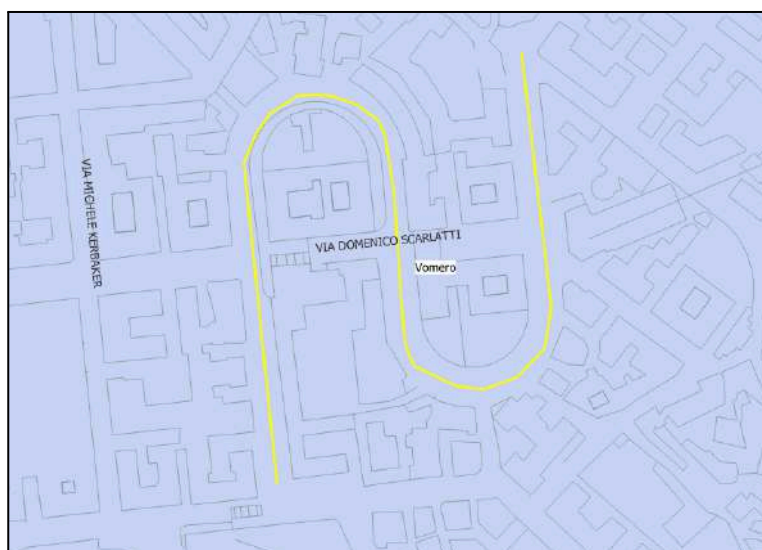


Si prevede la messa a dimora di n. 5 alberi di *Lagerstroemia indica* in altrettante fonti cementate.



## Via Raffaele Morghen - tratto da incrocio con via Cimarosa a via D'Auria

Il sito, ai sensi della Variante al PRG, ricade in zona A - insediamenti di interesse storico.



- zona A - insediamenti di interesse storico
- zona A
- zona A - Sottozona Aa - strutture e manufatti isolati
- zona A - Sottozona Ac - porto storico
- zona A - Sottozona Ad - agricolo in centro storico
- zona B - Sottozona Ba - edilizia d'impianto
- zona B - Sottozona Bb - espansione recente
- zona E - Sottozona Ee - rupi, costoni, cave, spiagge e scogliere
- zona F - Sottozona Fa - Fa1 aree agricole
- zona F - Fa2 aree incolte
- zona F - Sottozona Fa - Fa3 aree boscate
- zona F - Sottozona Fa - Fa6 rupi, costoni e cave
- zona F - Sottozona Fb - abitati nel parco
- zona F - Sottozona Fe - strutture pubbliche o di uso collettivo
- zona F - Sottozona Ff - linee ferroviarie e nodi di interscambio
- zona G (Zona G - insediamenti urbani integrati)

Non è assoggettato a vincoli di tipo paesaggistico - ambientale ai sensi del D.Lgs 42/2004 e ss.mm.ii.. Non è sottoposto all'art. 58 della Variante al P.R.G. di Napoli - vincolo archeologico.




- art. 58 Variante PRG - vincolo archeologico
- dichiarazioni di notevole interesse paesaggistico ai sensi della legge 1497/39
- piani paesistici
- vincoli ope-legis art. 142 comma 1 del D.Lgs 42/2004

Attualmente la strada è interessata da un doppio filare alberato, disposto ai due lati della carreggiata, costituiti da *Platanus sp* posti in riquadri quadrati, di dimensione 1 m x 1 m.







Si prevede la messa a dimora di alberi di platano in fonti vuote o cementate, con rimozione di ceppaie eventualmente presenti.

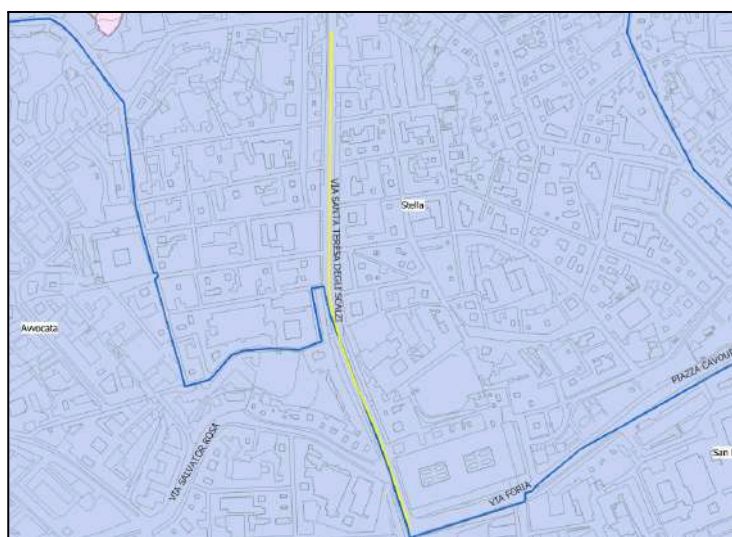
In particolare

Fonti cementate	3
Fonti vuote	3
Fonti con ceppaie da rimuovere	11

Saranno pertanto messi a dimora **n. 17 alberi di platano**.

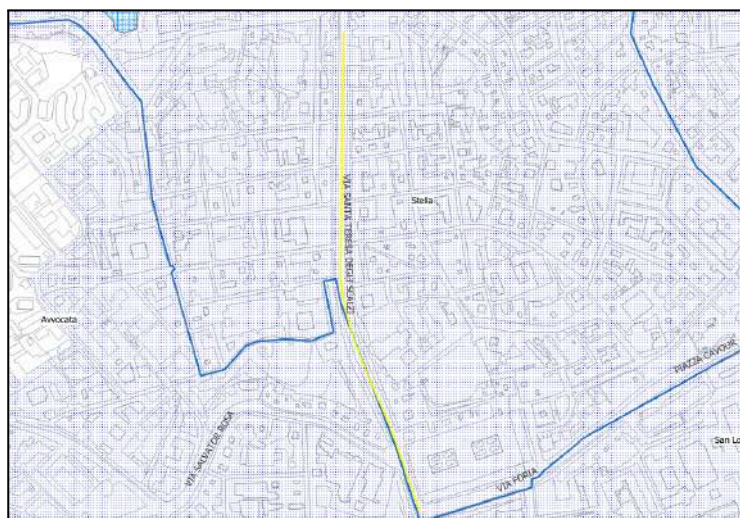
## Via Santa Teresa degli Scalzi

Il sito, ai sensi della Variante al PRG, ricade in zona A - insediamenti di interesse storico.



- zona A - insediamenti di interesse storico
- zona A
- zona A - Sottozona Aa - strutture e manufatti isolati
- zona A - Sottozona Ac - porto storico
- zona A - Sottozona Ad - agricolo in centro storico
- zona B - Sottozona Ba - edilizia d'impianto
- zona B - Sottozona Bb - espansione recente
- zona E - Sottozona Ee - rupi, costoni, cave, spiagge e scogliere
- zona F - Sottozona Fa - Fa1 aree agricole
- zona F - Fa2 aree incolte
- zona F - Sottozona Fa - Fa3 aree boscate
- zona F - Sottozona Fa - Fa6 rupi, costoni e cave
- zona F - Sottozona Fb - abitati nel parco
- zona F - Sottozona Fe - strutture pubbliche o di uso collettivo
- zona F - Sottozona Ff - linee ferroviarie e nodi di interscambio
- zona G (Zona G - insediamenti urbani integrati

Non è assoggettato a vincoli di tipo paesaggistico - ambientale ai sensi del D.Lgs 42/2004 e ss.mm.ii.. E' sottoposto all'art. 58 della Variante al P.R.G. di Napoli - vincolo archeologico.



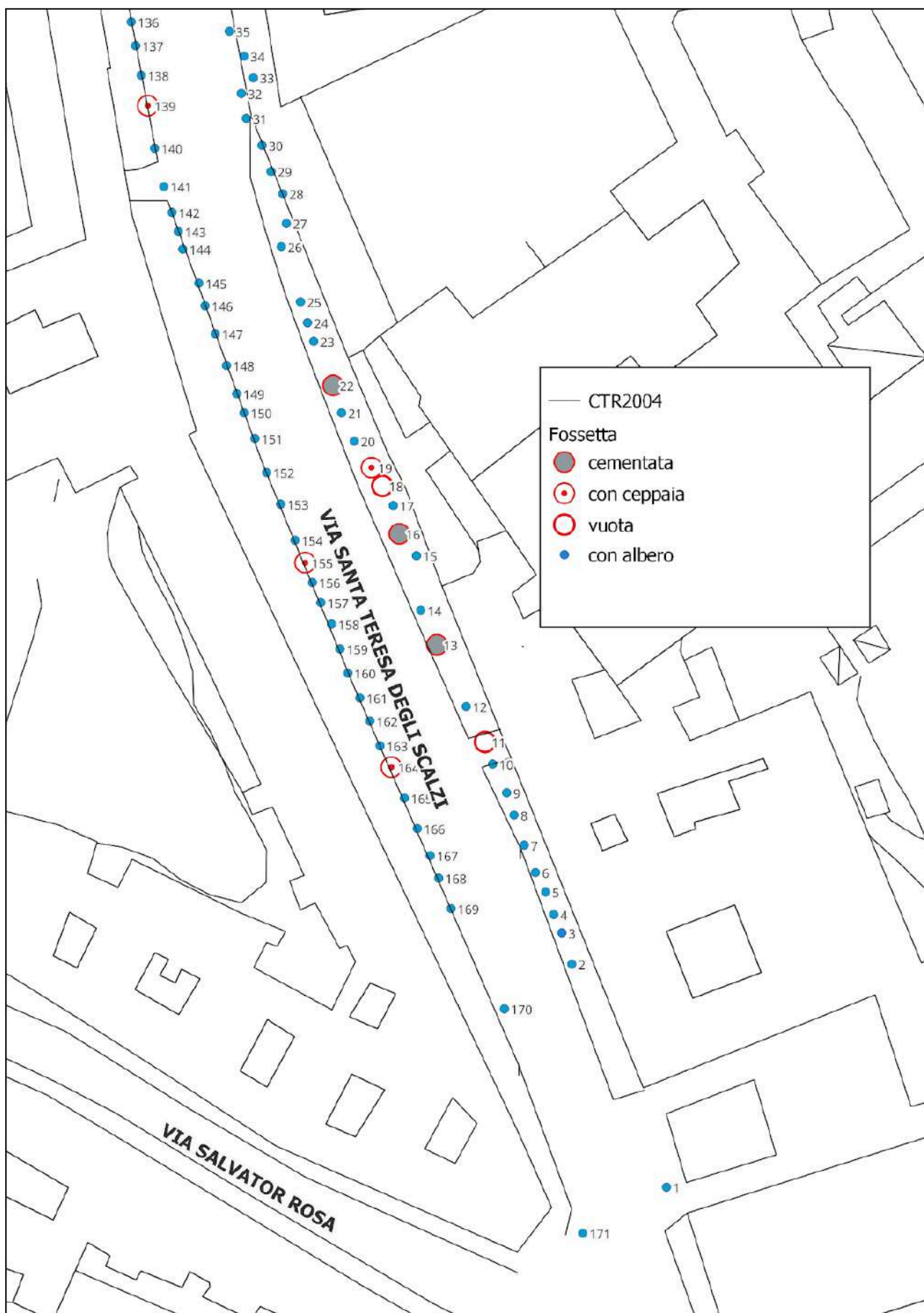
- art. 58 Variante PRG - vincolo archeologico
- dichiarazioni di notevole interesse paesaggistico ai sensi della legge 1497/39
- piani paesistici
- vincoli ope-legis art. 142 comma 1 del D.Lgs 42/2004

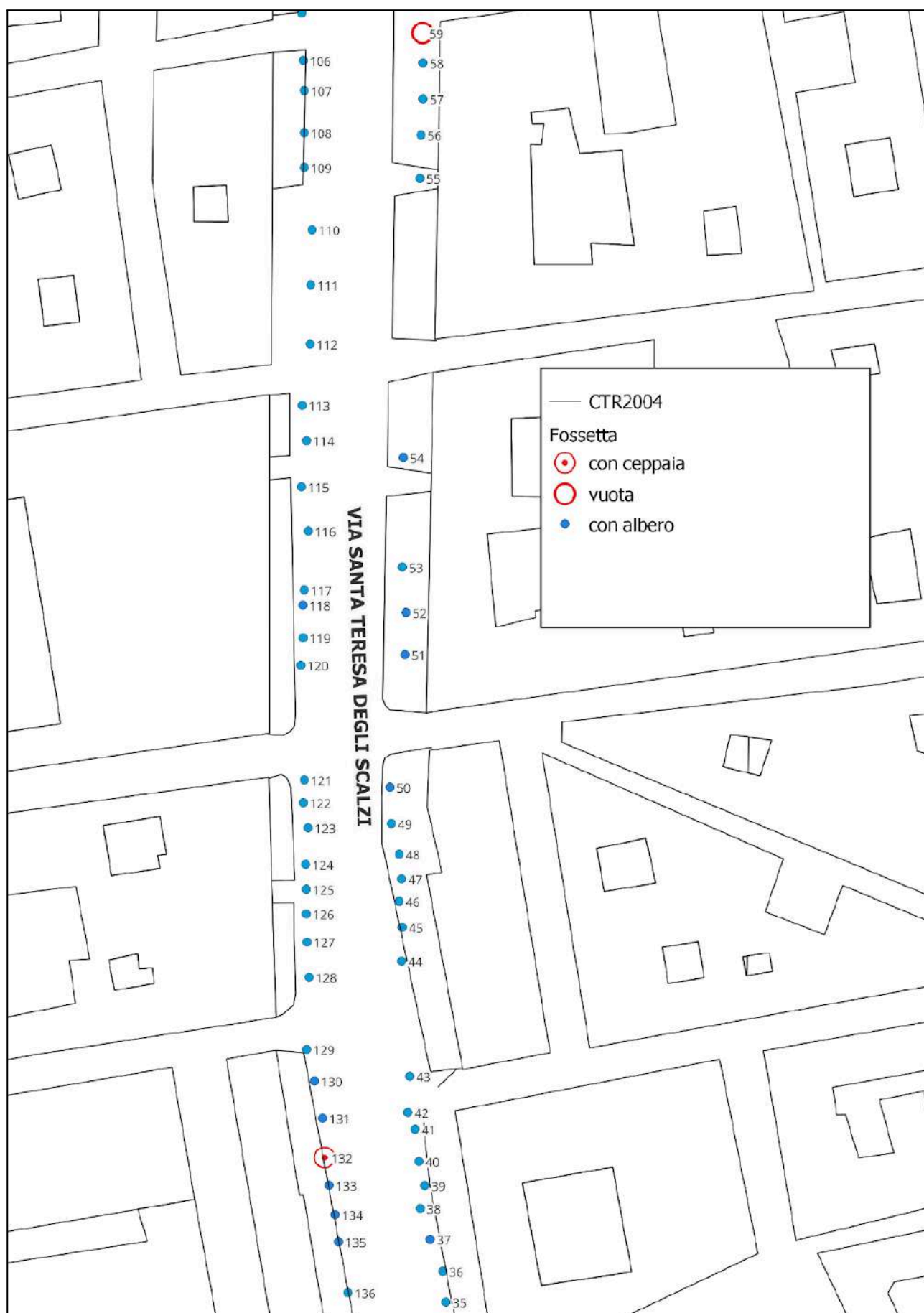
La via Santa Teresa degli Scalzi è caratterizzata dalla presenza, su entrambi i lati della carreggiata, di un filare di lecci (*Quercus ilex*) disposti in riquadri quadrati, con distanza di circa 4 m gli uni dagli altri.

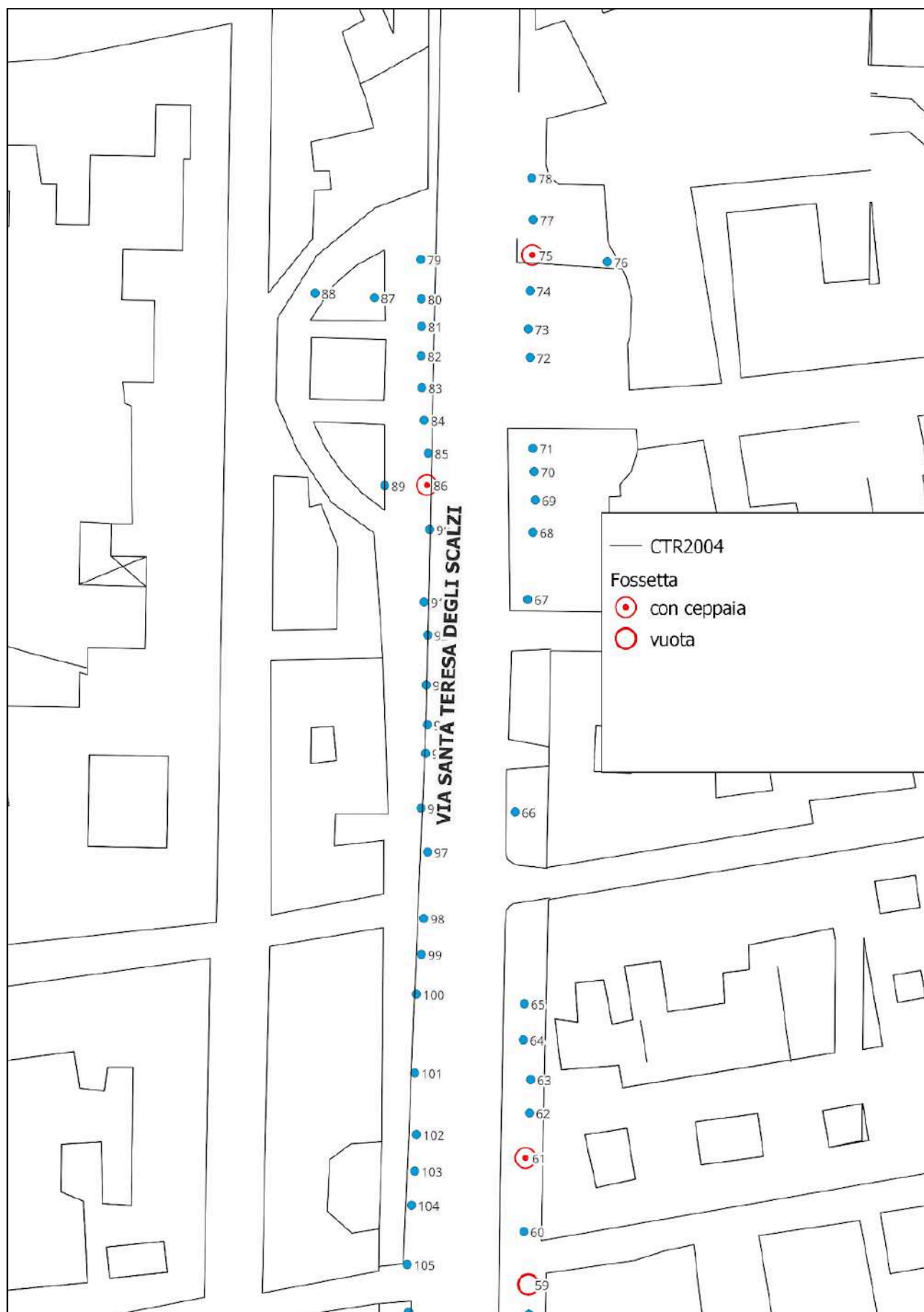




Lungo il filare, su entrambi i lati, sono presenti alcune fonti alberali vuote, cementate o con ceppaia









In particolare, sono presenti:

Fonti cementate	3
Fonti vuote	3
Fonti con ceppaie da rimuovere	8

Si prevede la messa a dimora di alberi di *Quercus ilex*, nelle fonti prive di albero, previa rimozione delle ceppaie esistenti.

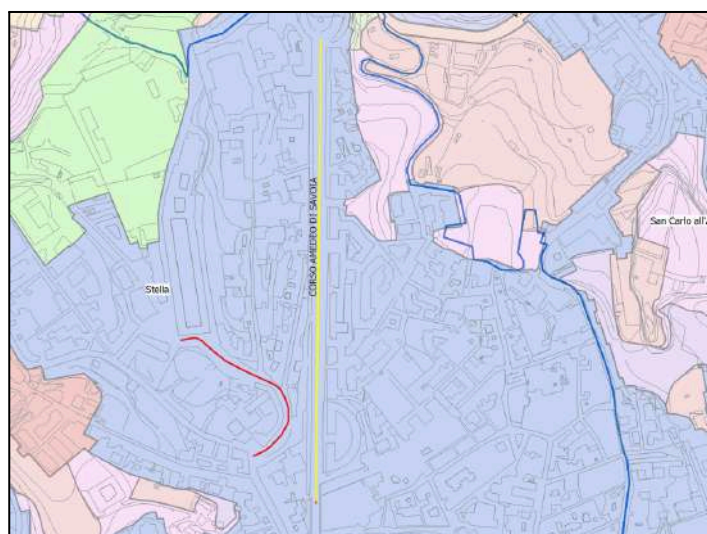
Saranno pertanto messi a dimora **n. 13 *Quercus ilex***.

All'altezza dell'Emiciclo di Capodimonte, il lato est della carreggiata è caratterizzato da un filare di *Platanus* sp. posti anch'essi in riquadri quadrati. Lungo il filare è presente una fonte attualmente priva di albero, nella quale si prevede di mettere a dimora **n. 1 albero di *Platanus* sp.**



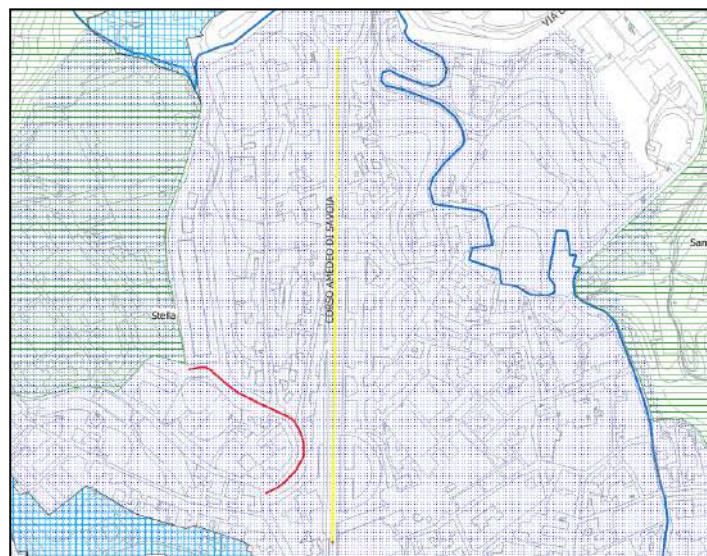
## Corso Amedeo di Savoia Duca di Aosta

Il sito, ai sensi della Variante al PRG, ricade in zona A - insediamenti di interesse storico.



- zona A - insediamenti di interesse storico
- zona A
- zona A - Sottozona Aa - strutture e manufatti isolati
- zona A - Sottozona Ac - porto storico
- zona A - Sottozona Ad - agricolo in centro storico
- zona B - Sottozona Ba - edilizia d'impianto
- zona B - Sottozona Bb - espansione recente
- zona E - Sottozona Ee - rupi, costoni, cave, spiagge e scogliere
- zona F - Sottozona Fa - Fa1 aree agricole
- zona F - Fa2 aree incolte
- zona F - Sottozona Fa - Fa3 aree boscate
- zona F - Sottozona Fa - Fa6 rupi, costoni e cave
- zona F - Sottozona Fb - abitati nel parco
- zona F - Sottozona Fe - strutture pubbliche o di uso collettivo
- zona F - Sottozona Ff - linee ferroviarie e nodi di interscambio
- zona G (Zona G - insediamenti urbani integrati

Non è assoggettato a vincoli di tipo paesaggistico - ambientale ai sensi del D.Lgs 42/2004 e ss.mm.ii.. E' sottoposto all'art. 58 della Variante al P.R.G. di Napoli - vincolo archeologico.



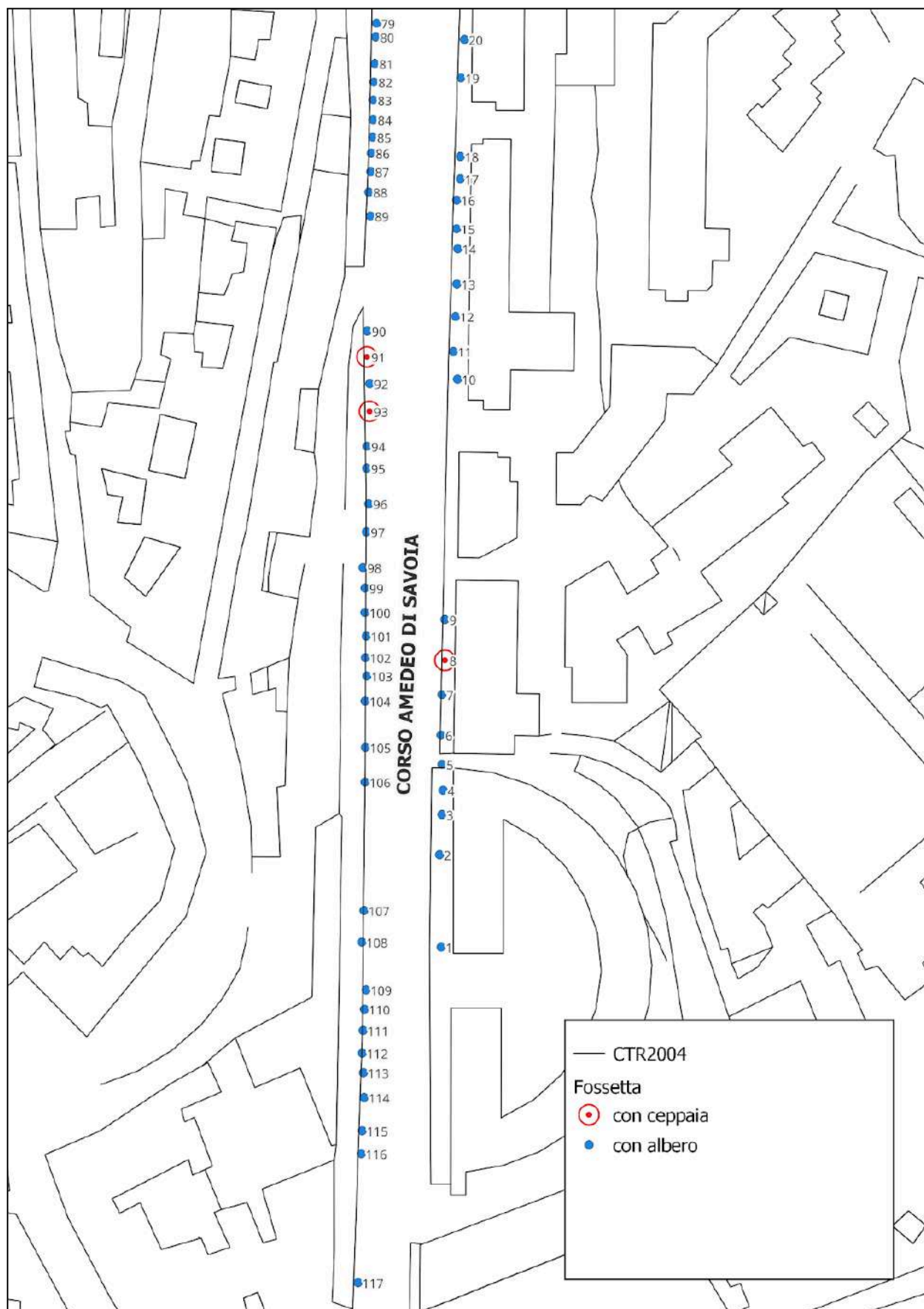
- art. 58 Variante PRG - vincolo archeologico
- dichiarazioni di notevole interesse paesaggistico ai sensi della legge 1497/39
- piani paesistici
- vincoli ope- legis art. 142 comma 1 del D.Lgs 42/2004

Il corso Amedeo di Savoia duca d'Aosta è caratterizzato dalla presenza, su entrambi i lati della carreggiata, di un filare di lecci (*Quercus ilex*) disposti in riquadri quadrati, con distanza di circa 4 m gli uni dagli altri.

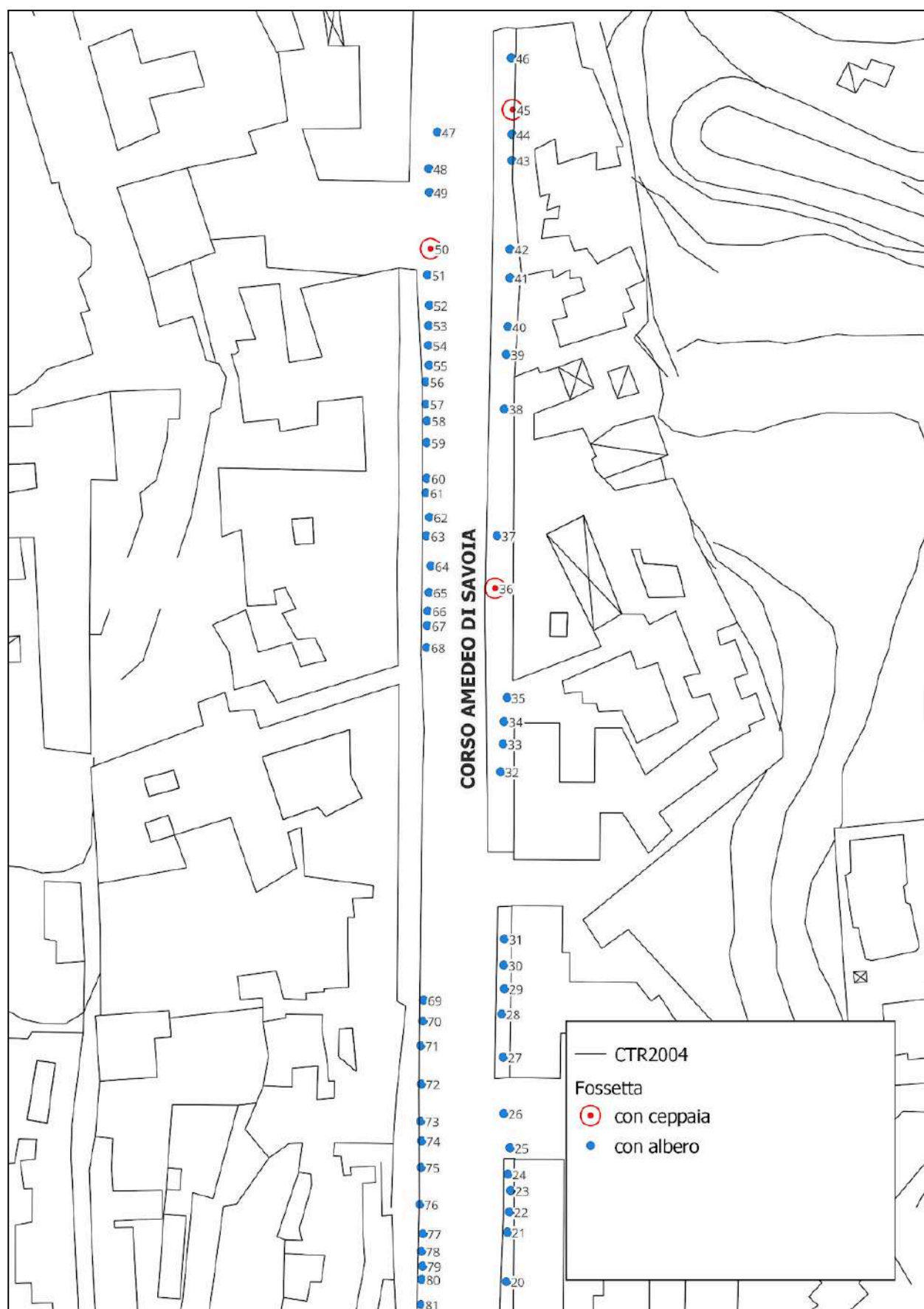




Lungo il filare, su entrambi i lati, sono presenti n. 6 fonti alberali prive di albero, ma con la ceppaia dell'albero originariamente presente.



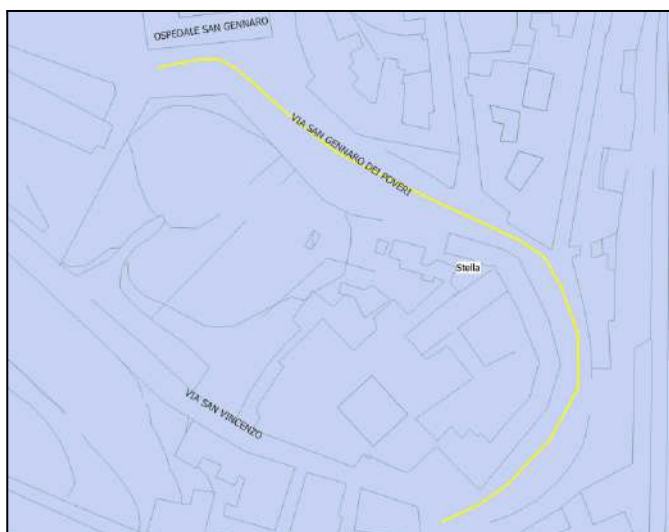




Si prevede la messa a dimora di alberi di **n. 6 *Quercus ilex***, previa rimozione delle ceppaie esistenti.

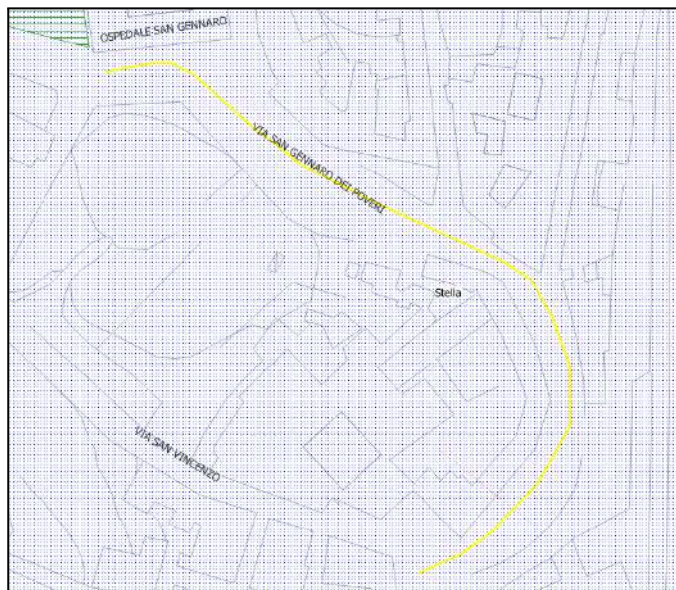
## Via San Gennaro dei Poveri

Il sito, ai sensi della Variante al PRG, ricade in zona A - insediamenti di interesse storico.



- zona A - insediamenti di interesse storico
- zona A
- zona A - Sottozona Aa - strutture e manufatti isolati
- zona A - Sottozona Ac - porto storico
- zona A - Sottozona Ad - agricolo in centro storico
- zona B - Sottozona Ba - edilizia d'impianto
- zona B - Sottozona Bb - espansione recente
- zona E - Sottozona Ee - rupi, costoni, cave, spiagge e scogliere
- zona F - Sottozona Fa - Fa1 aree agricole
- zona F - Fa2 aree incolte
- zona F - Sottozona Fa - Fa3 aree boscate
- zona F - Sottozona Fa - Fa6 rupi, costoni e cave
- zona F - Sottozona Fb - abitati nel parco
- zona F - Sottozona Fe - strutture pubbliche o di uso collettivo
- zona F - Sottozona Ff - linee ferroviarie e nodi di interscambio
- zona G (Zona G - insediamenti urbani integrati)

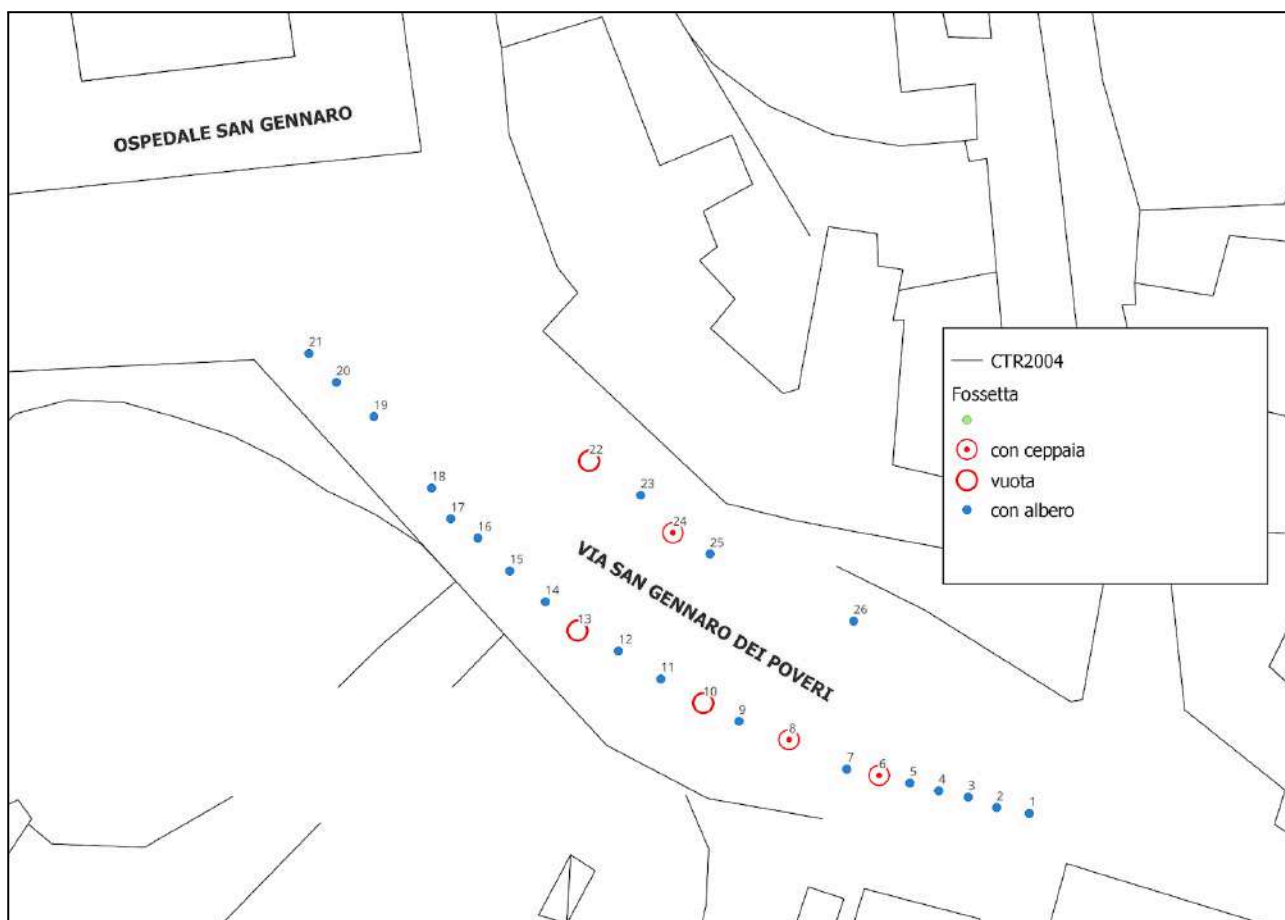
Non è assoggettato a vincoli di tipo paesaggistico - ambientale ai sensi del D.Lgs 42/2004 e ss.mm.ii.. E' sottoposto all'art. 58 della Variante al P.R.G. di Napoli - vincolo archeologico.



- art. 58 Variante PRG - vincolo archeologico
- dichiarazioni di notevole interesse paesaggistico ai sensi della legge 1497/39
- piani paesistici
- vincoli ope-legis art. 142 comma 1 del D.Lgs 42/2004

Nel tratto di Via San Gennaro dei Poveri dalla omonima Penninata fino all'Ospedale San Gennaro, sono presenti, in fonti alberali disposte per lo più sul sui marciapiedi lato sud, alberi di *Ligustrum* sp. Sono presenti n. 6 fonti prive di alberi, di cui n. 3 con ceppaia.



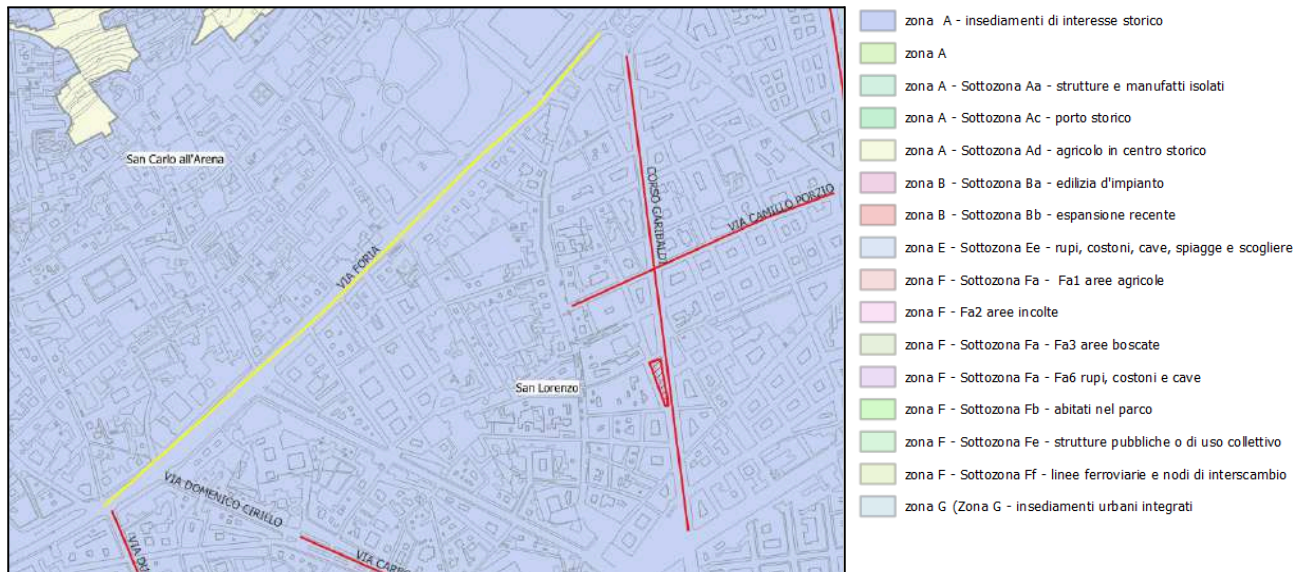


Si prevede la messa a dimora di **n. 6 alberi di *Ligustrum* sp.**

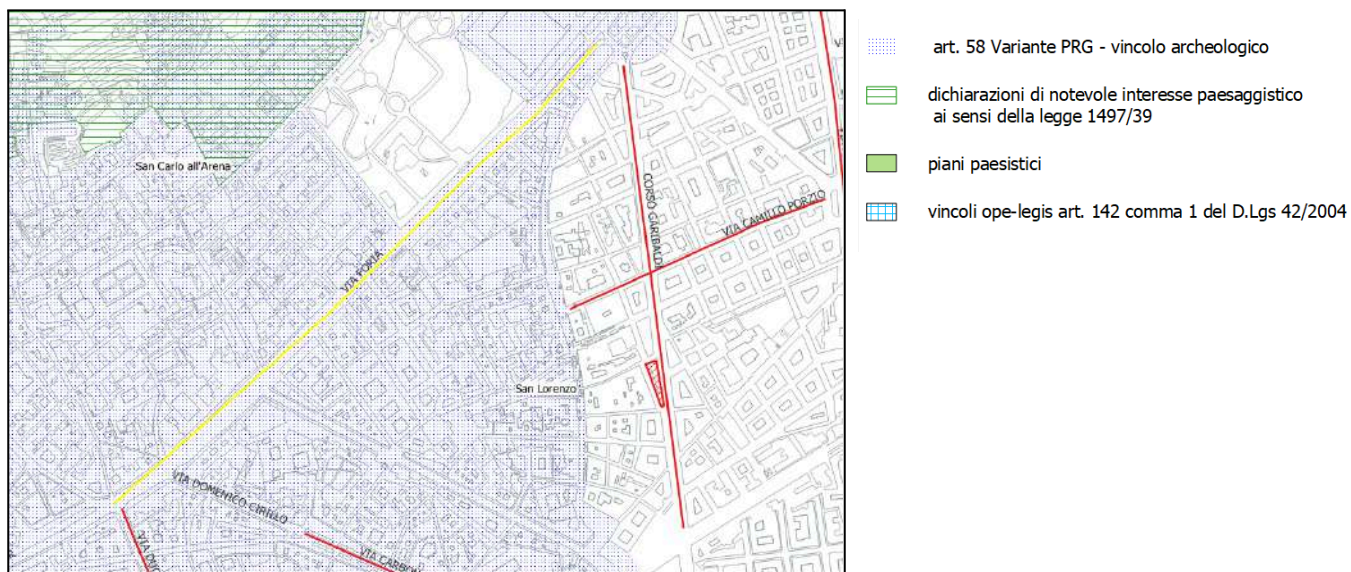


## Via Foria

Il sito, ai sensi della Variante al PRG, ricade in zona A - insediamenti di interesse storico.




Non è assoggettato a vincoli di tipo paesaggistico - ambientale ai sensi del D.Lgs 42/2004 e ss.mm.ii.. E' sottoposto all'art. 58 della Variante al P.R.G. di Napoli - vincolo archeologico.



Attualmente i marciapiedi ad entrambi i lati della strada ospitano un filare arboreo costituito da *Celtis australis* e *Magnolia grandiflora*. Nel lato sud ovest della carreggiata, nel tratto tra via Domenico Cirillo e via Frediano Cavara, il marciapiedi ospita un doppio filare costituito dalle stesse essenze.





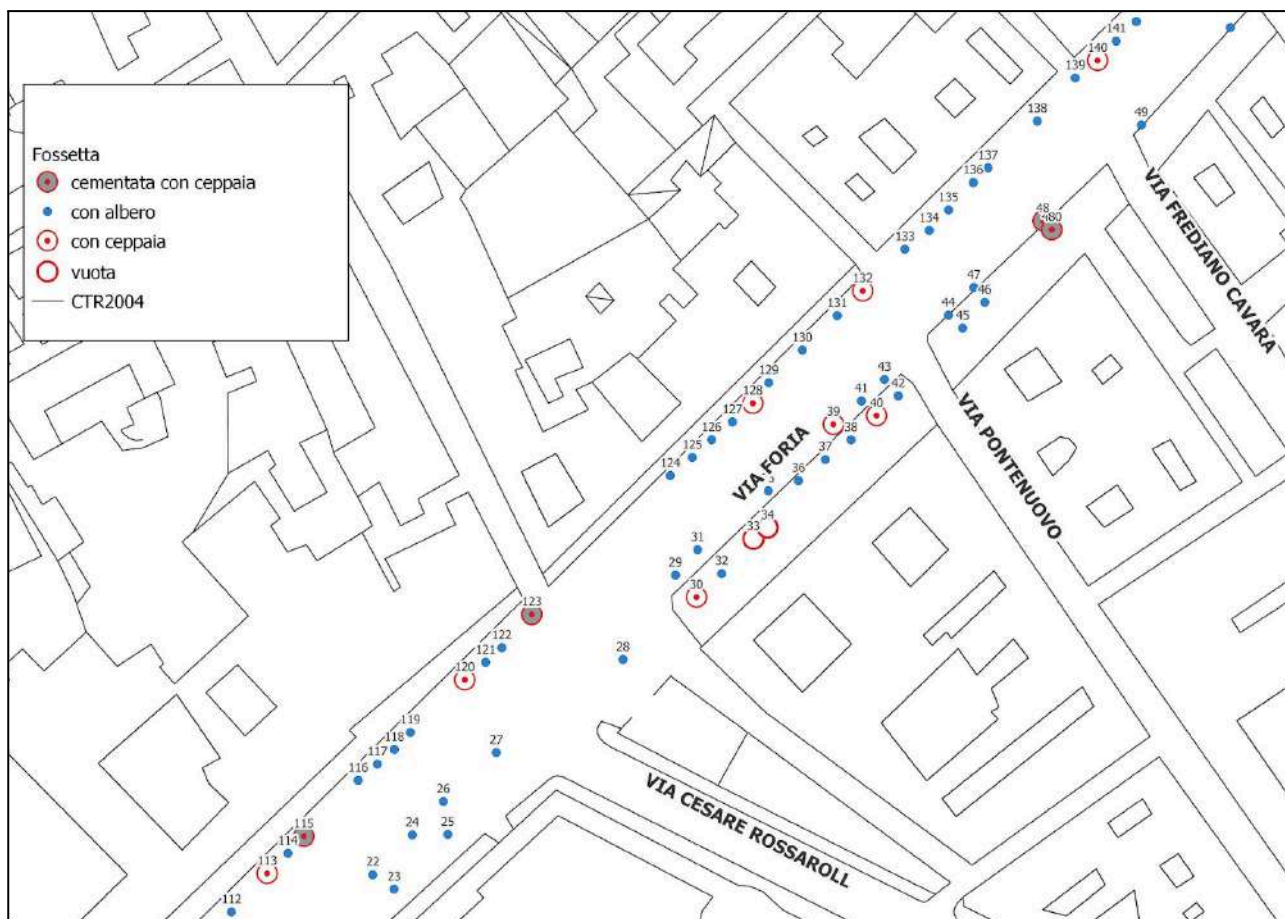
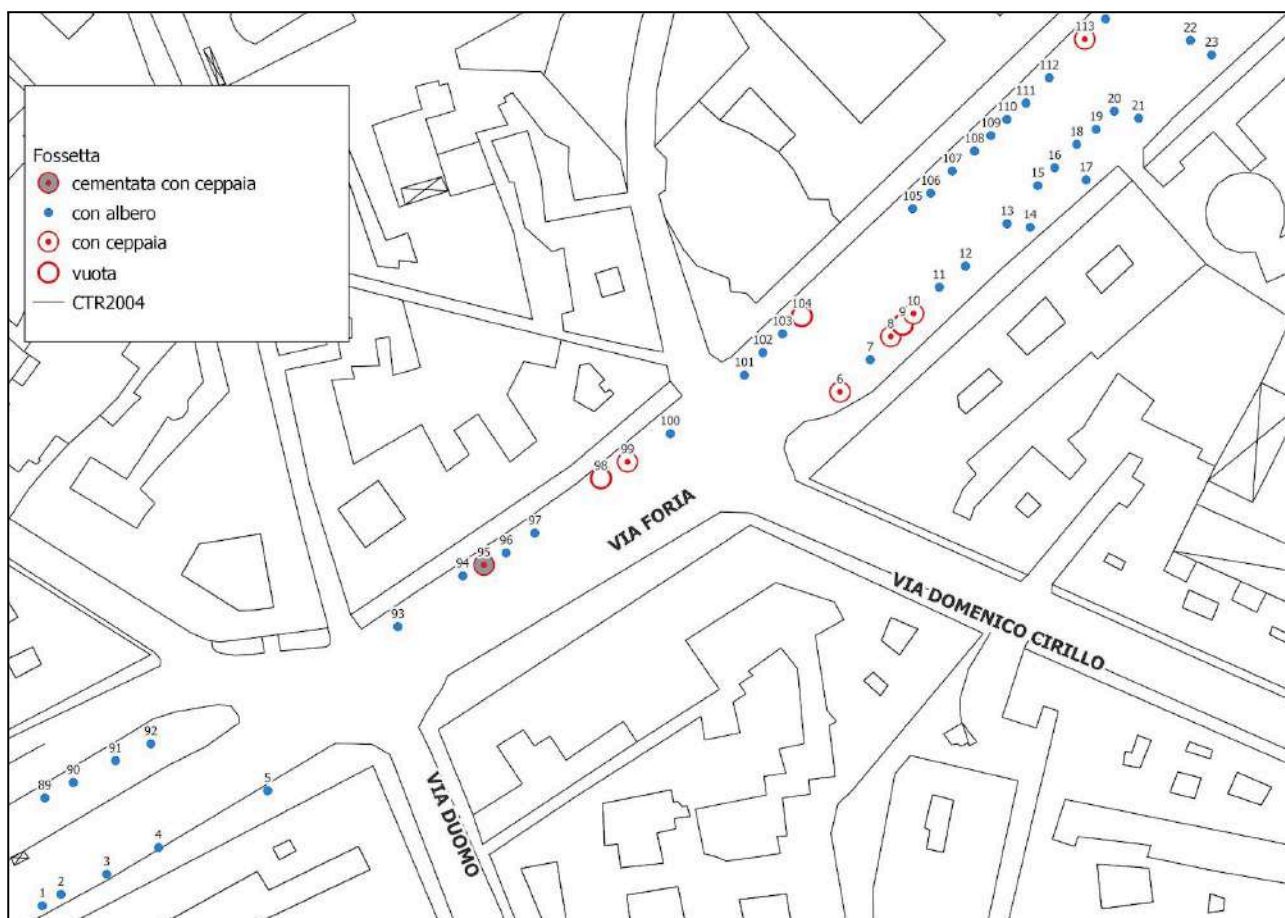
Lungo i filari sono presenti:

Fonti vuote	8
Fonti con ceppaie da rimuovere	26*

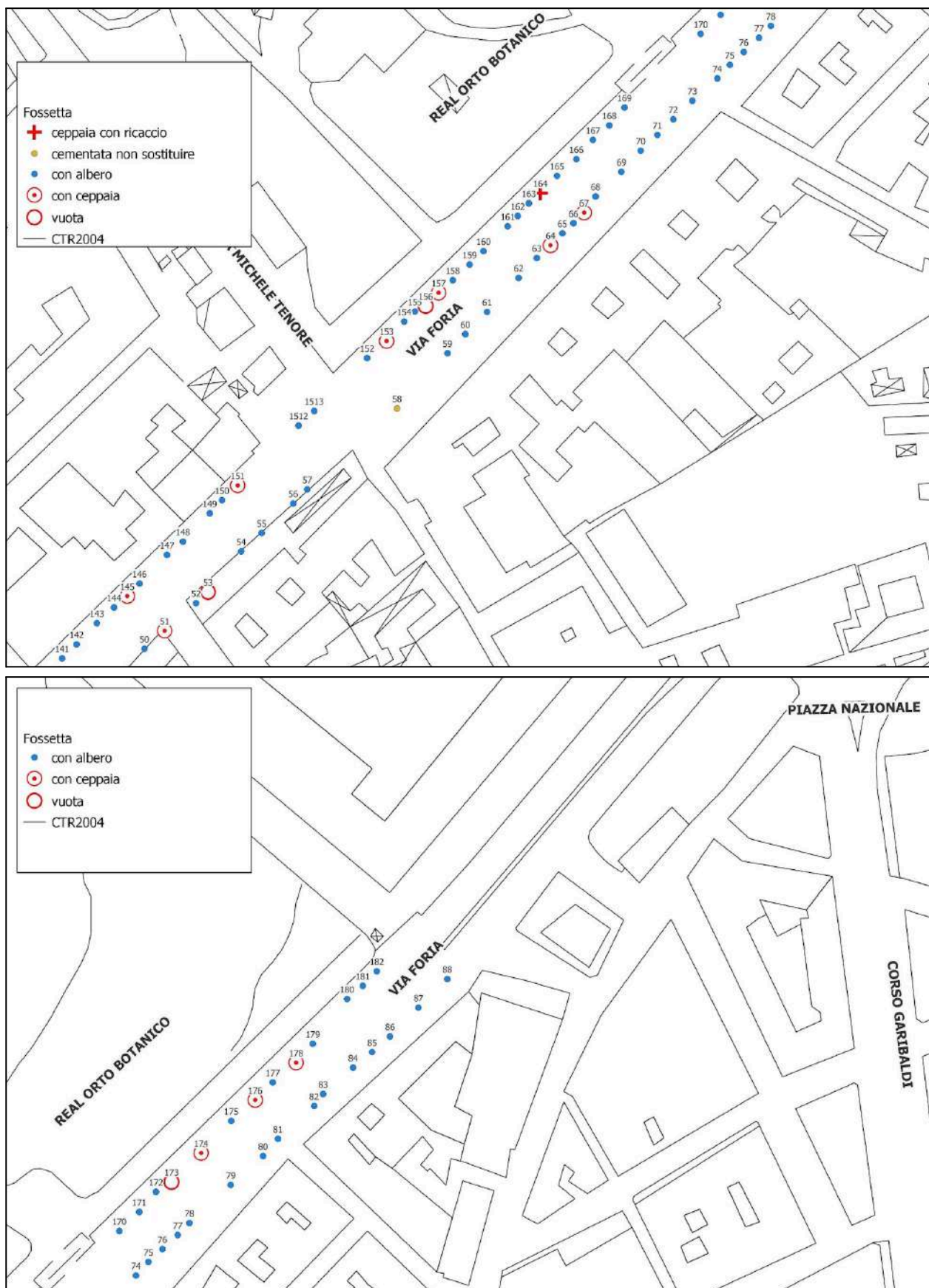
\*di cui 4 cementate

E' inoltre presente 1 fonte alberale contenente una ceppaia da rimuovere, dalla quale si sono sviluppati grandi polloni.





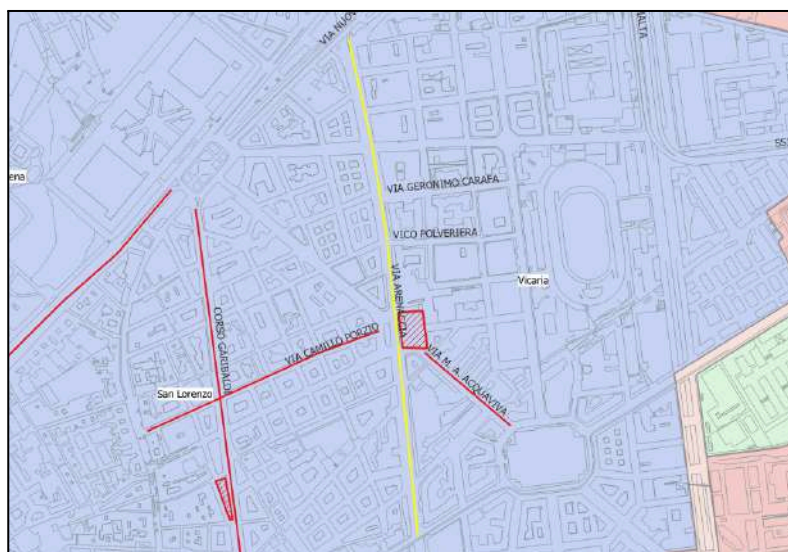




Si prevede la messa a dimora di alberi in fonti vuote o cementate, con rimozione ceppaie eventualmente presenti, piantando soggetti appartenenti alla stessa specie di quelli originariamente presenti. Saranno pertanto messi a dimora **n. 12 Celtis australis** (fonti nn. 6, 8, 9, 10, 132, 140, 145, 151, 153, 156, 157, 164) e **n. 23 Magnolia grandiflora** (fonti nn. 30, 33, 34, 39, 48, 51, 53, 60, 64, 67, 95, 98, 99, 104, 113, 115, 120, 123, 128, 173, 174, 176, 178)

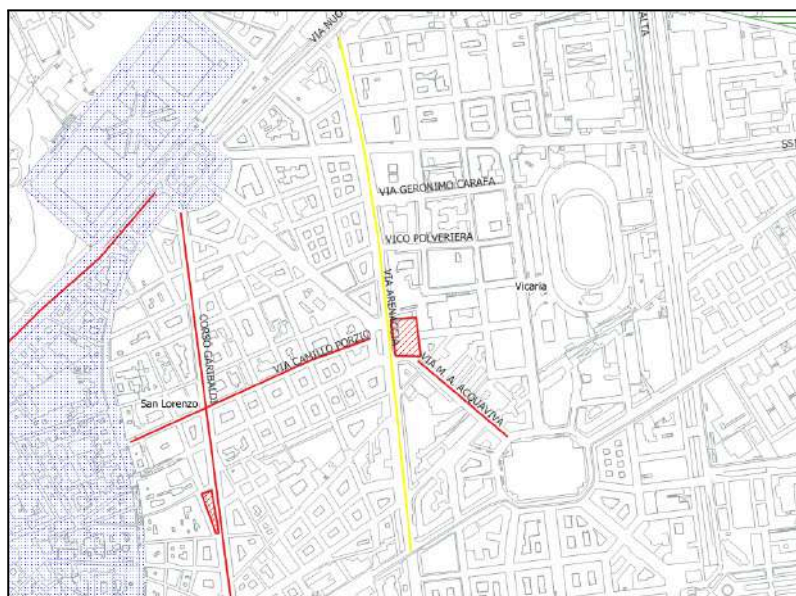
## Via Arenaccia

Il sito, ai sensi della Variante al PRG, ricade in zona A - insediamenti di interesse storico.



- zona A - insediamenti di interesse storico
- zona A
- zona A - Sottozona Aa - strutture e manufatti isolati
- zona A - Sottozona Ac - porto storico
- zona A - Sottozona Ad - agricolo in centro storico
- zona B - Sottozona Ba - edilizia d'impianto
- zona B - Sottozona Bb - espansione recente
- zona E - Sottozona Ee - rupi, costoni, cave, spiagge e scogliere
- zona F - Sottozona Fa - Fa1 aree agricole
- zona F - Fa2 aree incolte
- zona F - Sottozona Fa - Fa3 aree boscate
- zona F - Sottozona Fa - Fa6 rupi, costoni e cave
- zona F - Sottozona Fb - abitati nel parco
- zona F - Sottozona Fe - strutture pubbliche o di uso collettivo
- zona F - Sottozona Ff - linee ferroviarie e nodi di interscambio
- zona G (Zona G - insediamenti urbani integrati)

Non è assoggettato a vincoli di tipo paesaggistico - ambientale ai sensi del D.Lgs 42/2004 e ss.mm.ii.. Non è sottoposto all'art. 58 della Variante al P.R.G. di Napoli - vincolo archeologico.

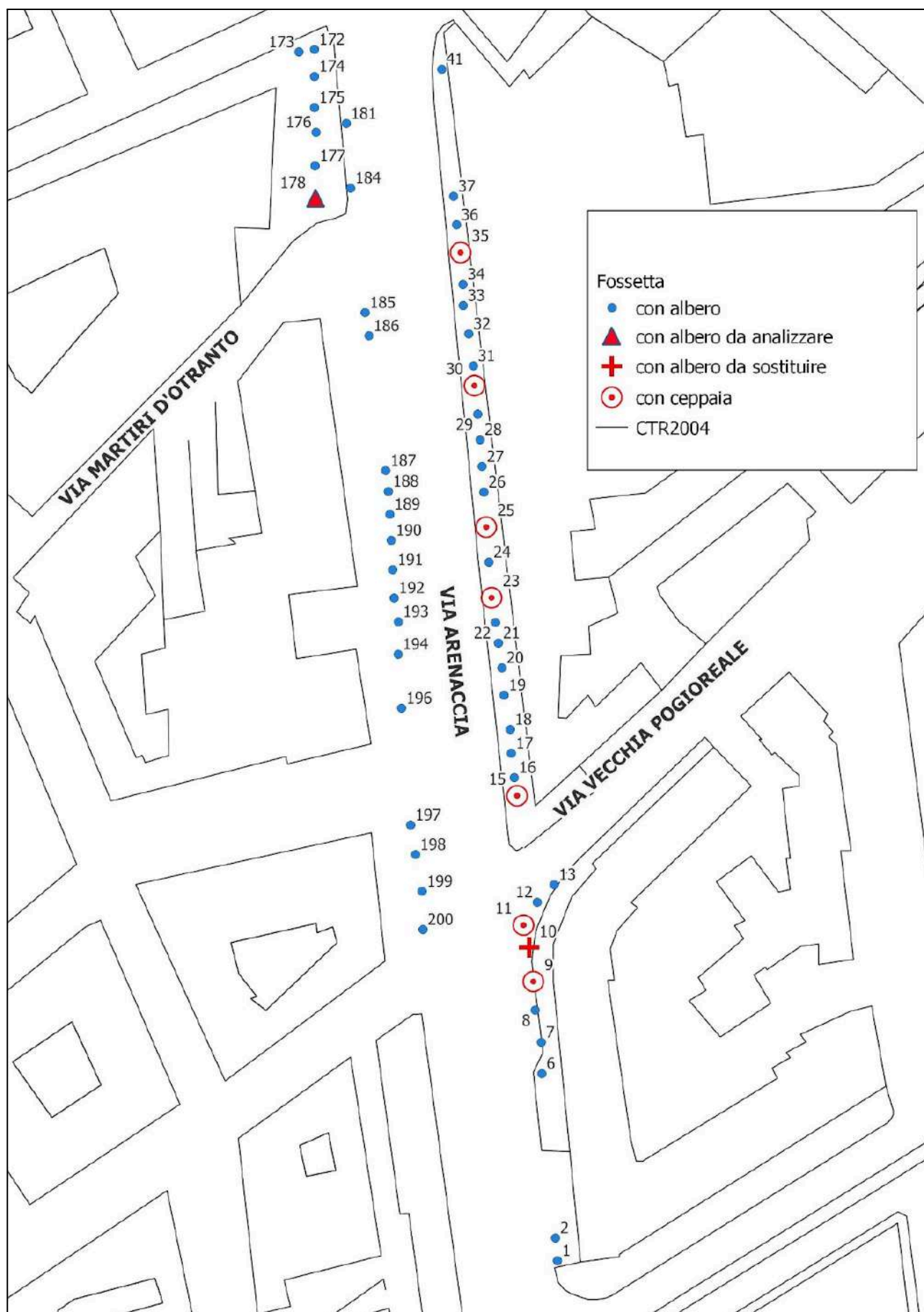


- art. 58 Variante PRG - vincolo archeologico
- dichiarazioni di notevole interesse paesaggistico ai sensi della legge 1497/39
- piani paesistici
- vincoli ope- legis art. 142 comma 1 del D.Lgs 42/2004

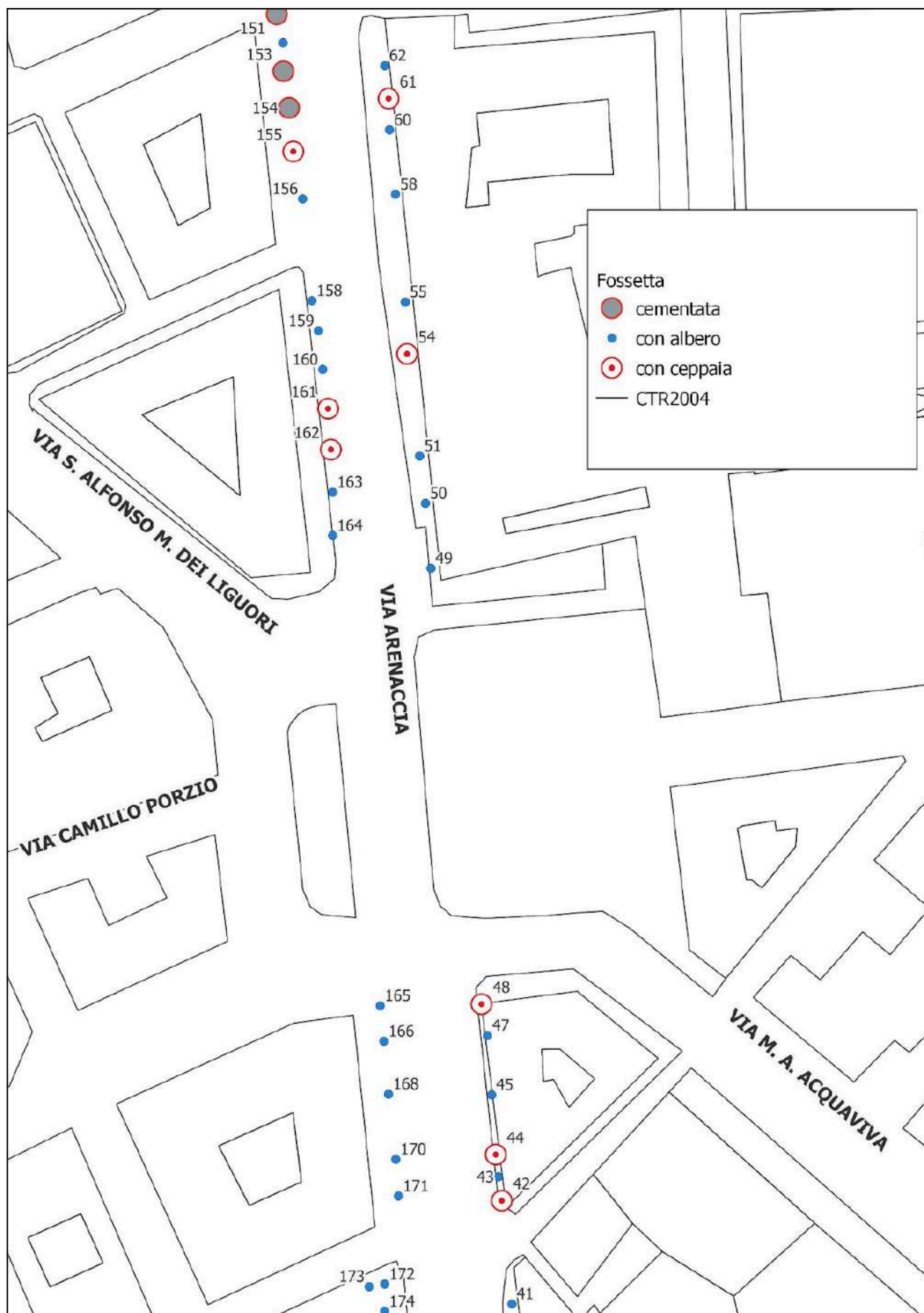
Attualmente la strada è interessata da un doppio filare alberato, disposto ai due lati della carreggiata, costituiti essenzialmente da *Ligustrum sp* e *Hibiscus syriacus* posti in riquadri quadrati, di dimensioni 1mx1m. Nei tratti tra via Martiri di Otranto e via Biagio Miraglia e tra via Alessandro de Meo e la rampa del Campo, sul lato ovest della carreggiata, sono presenti alcuni alberi di *Jacaranda mimosifolia*.

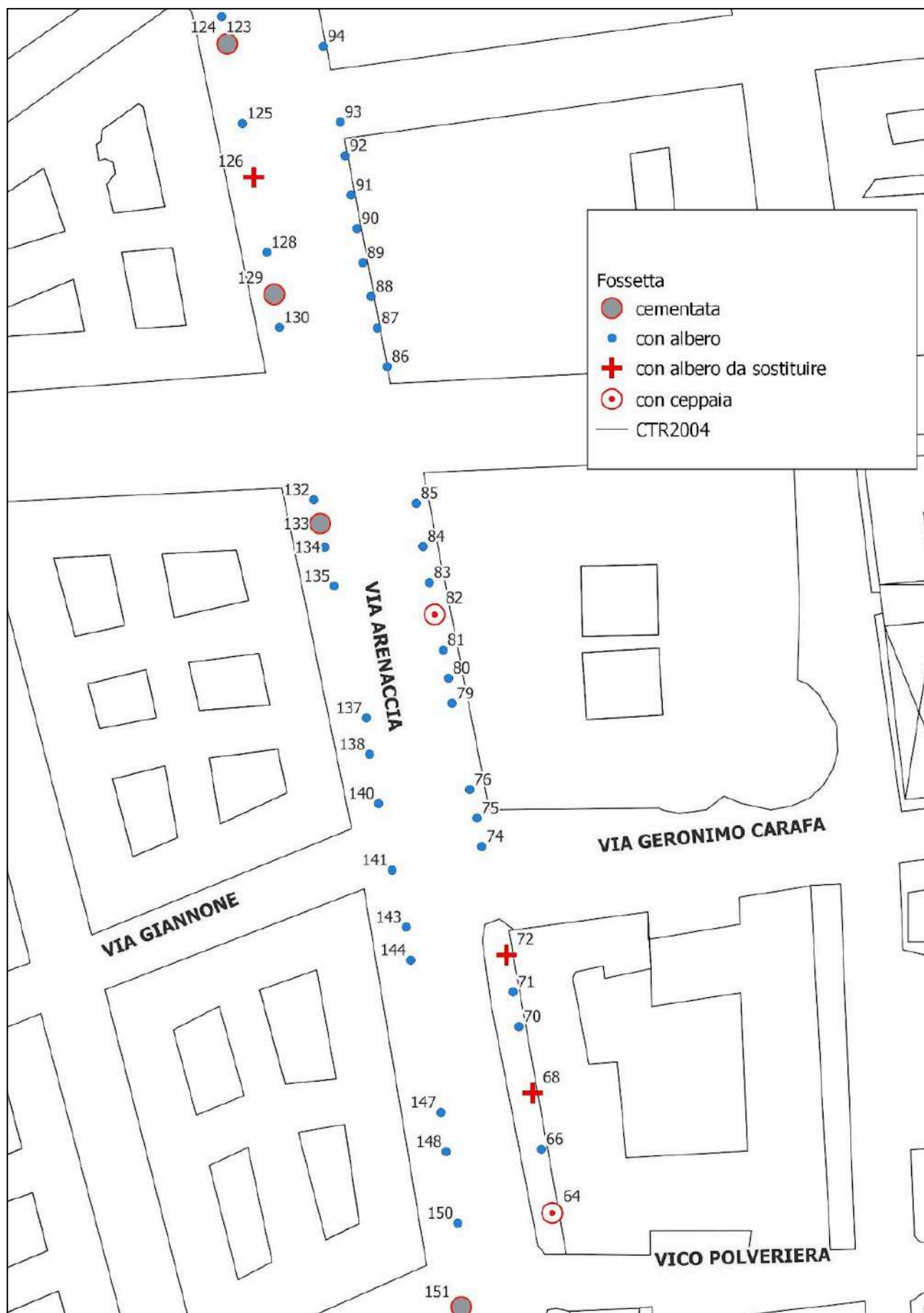


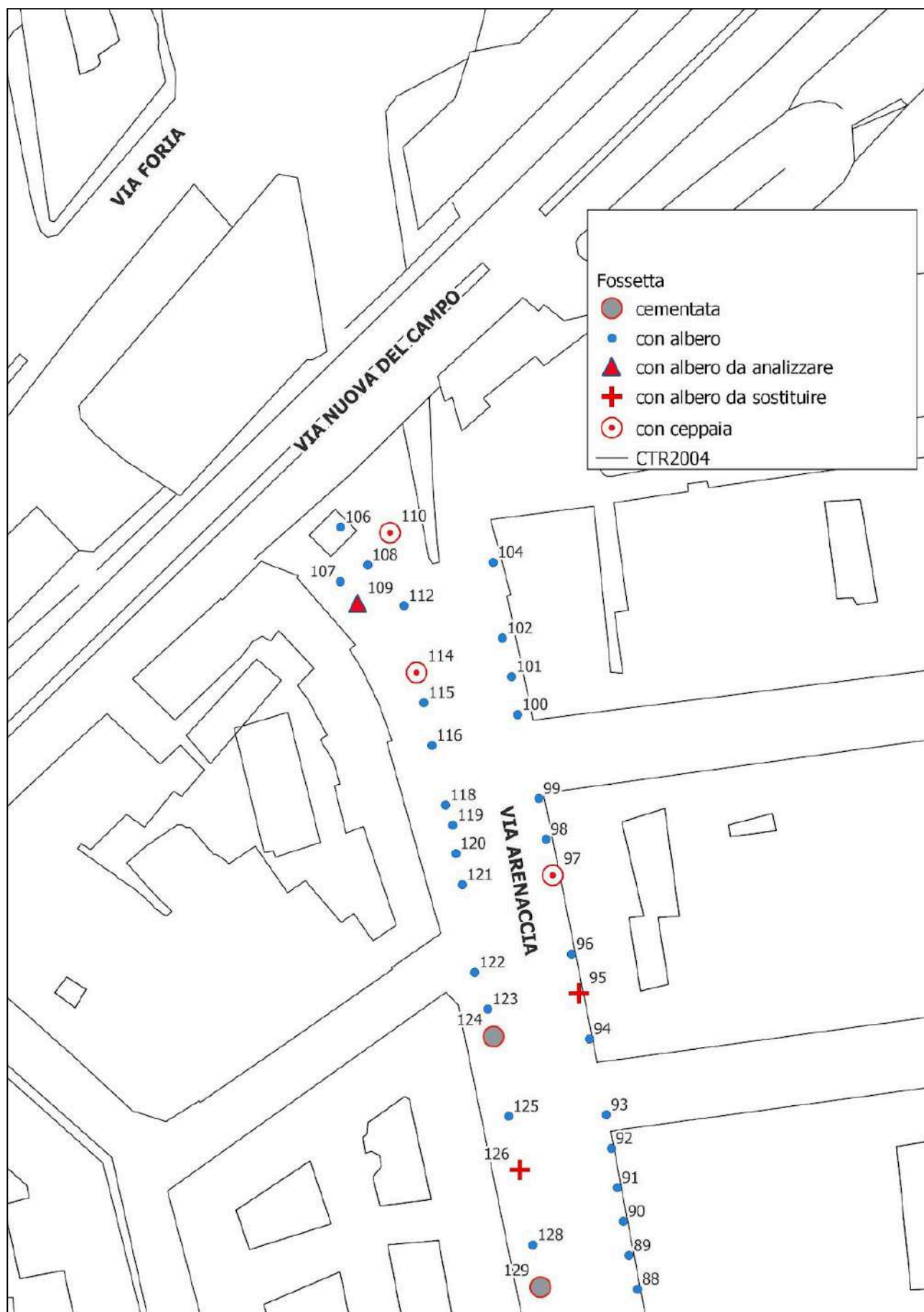














Lungo il filare si registra la presenza di diverse fonti prive di albero, nonché alcuni alberi in condizioni fitosanitarie irreversibilmente compromesse.

In particolare, sono presenti:

Fonti cementate	6
Fonti vuote	40
Fonti con ceppaie da rimuovere	21
Alberi da abbattere perché irrimediabilmente compromessi	5

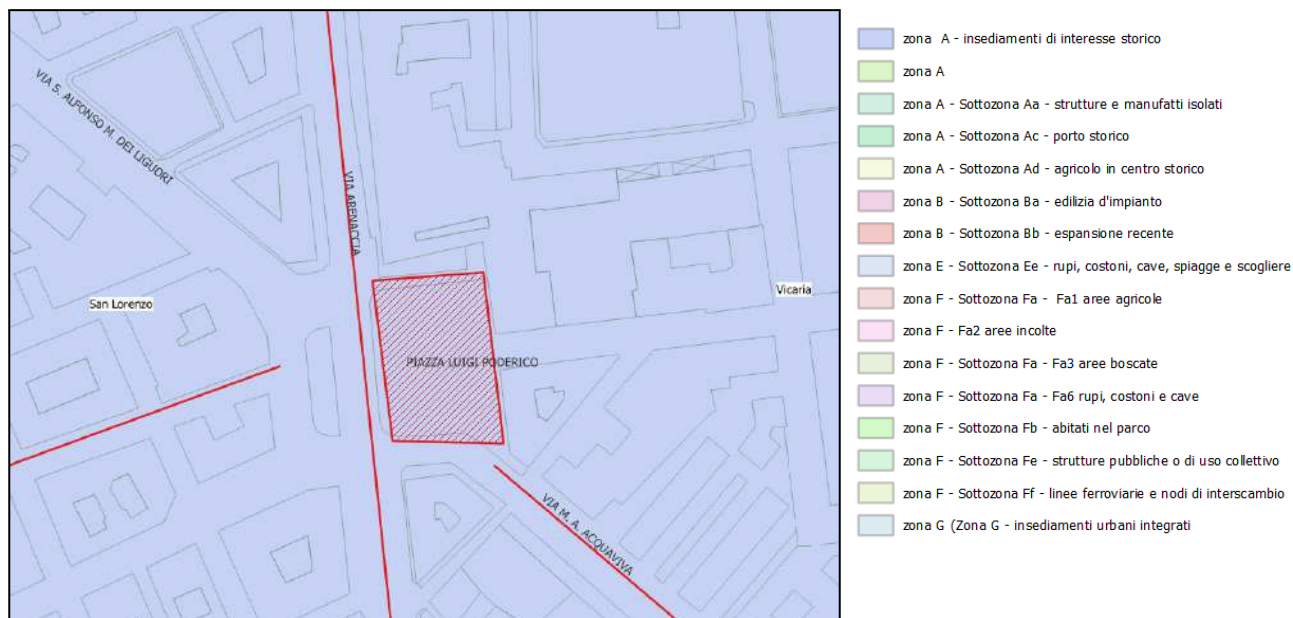
Si prevede la messa a dimora di alberi di *Ligustrum sp* e *Hibiscus syriacus* in fonti vuote o cementate e in sostituzione di soggetti arborei irrimediabilmente compromessi, con rimozione ceppaie eventualmente presenti.

Saranno pertanto messi a dimora **n. 38 alberi di Ligustro** e **n. 34 di Ibisco** di cui n. 5 in sostituzione di alberi irrimediabilmente compromessi.

Saranno inoltre effettuate indagini di valutazione delle condizioni statiche e fitosanitarie con metodologia VTA con approfondimento strumentale su n. 2 alberi di *Jacaranda mimosifolia*.

## Piazza Luigi Poderico

Il sito, ai sensi della Variante al PRG, ricade in zona A - insediamenti di interesse storico.



Non è assoggettato a vincoli di tipo paesaggistico - ambientale ai sensi del D.Lgs 42/2004 e ss.mm.ii.. Non è sottoposto all'art. 58 della Variante al P.R.G. di Napoli - vincolo archeologico.



La piazza Luigi Poderico è caratterizzata da una discreta presenza di alberi, appartenenti per lo più alle specie *Celtis australis*, *Ligustrum* sp., *Cinnamomun camphora*, *Hibiscus syriacus*.



Si registrano diverse fonti prive di albero, nonché alcuni alberi in condizioni fitosanitarie irreversibilmente compromesse.

In particolare, sono presenti:

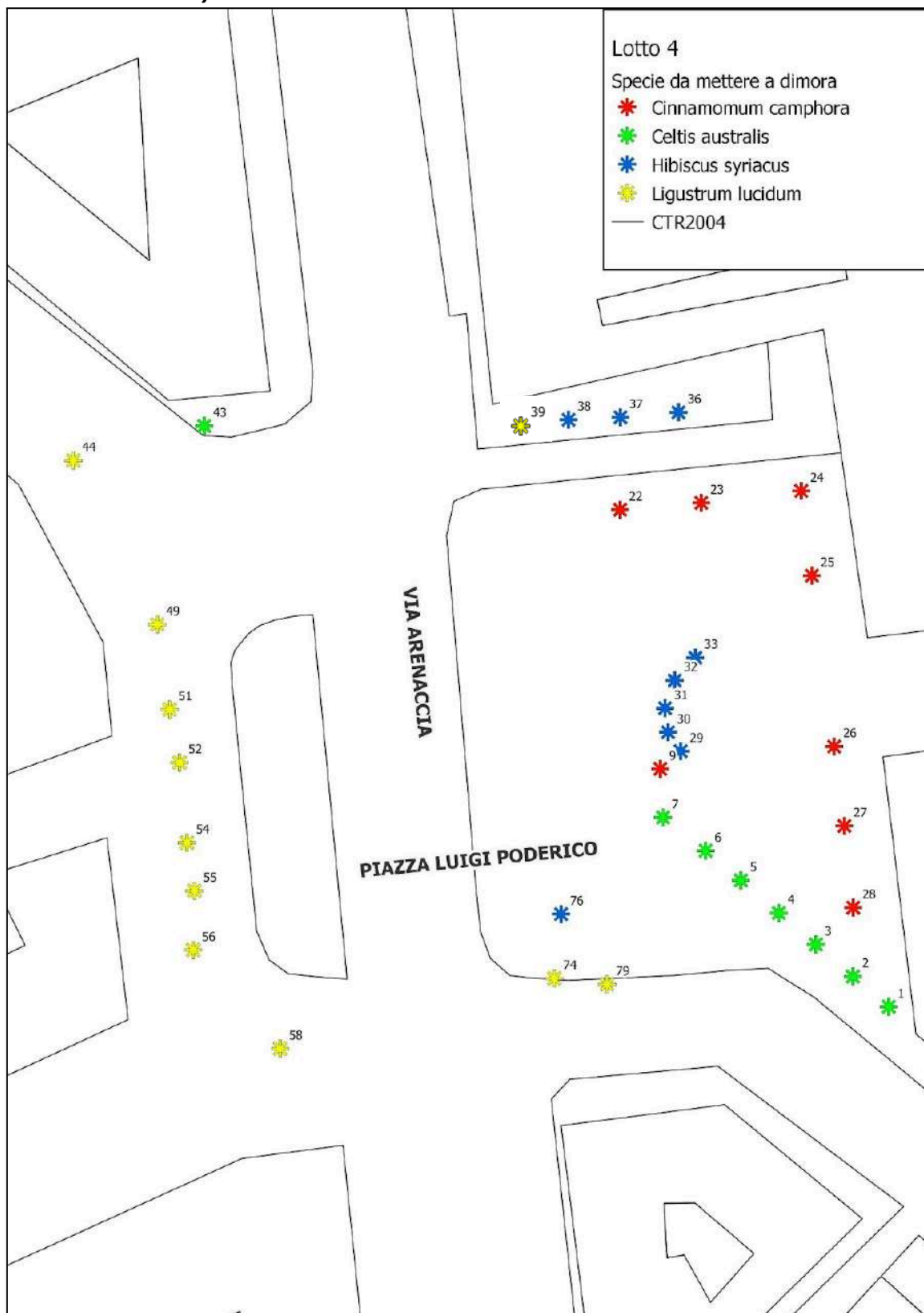
Fonti cementate	7
Fonti vuote	25
Fonti con ceppaie da rimuovere	3
Alberi da abbattere perché irrimediabilmente compromessi	1





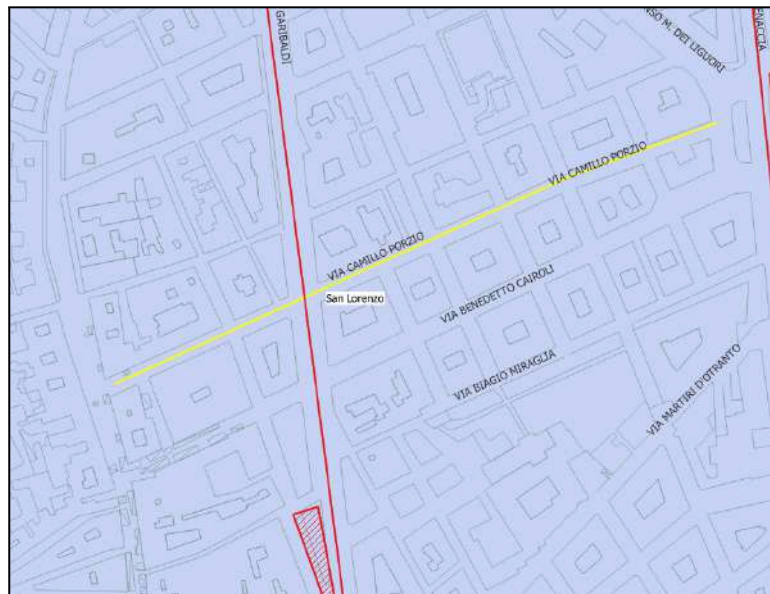
Si prevede la messa a dimora, in fonti vuote o cementate e in sostituzione di soggetti arborei irrimediabilmente compromessi, con rimozione ceppaie eventualmente presenti, di alberi delle stesse specie di quelli originariamente presenti.

Saranno pertanto messi a dimora **n. 8 *Cinnamomum camphora***, **n. 8 *Celtis australis***, **n. 10 *Ligustrum lucidum*** e **n. 10 *Hibiscus syriacus***.



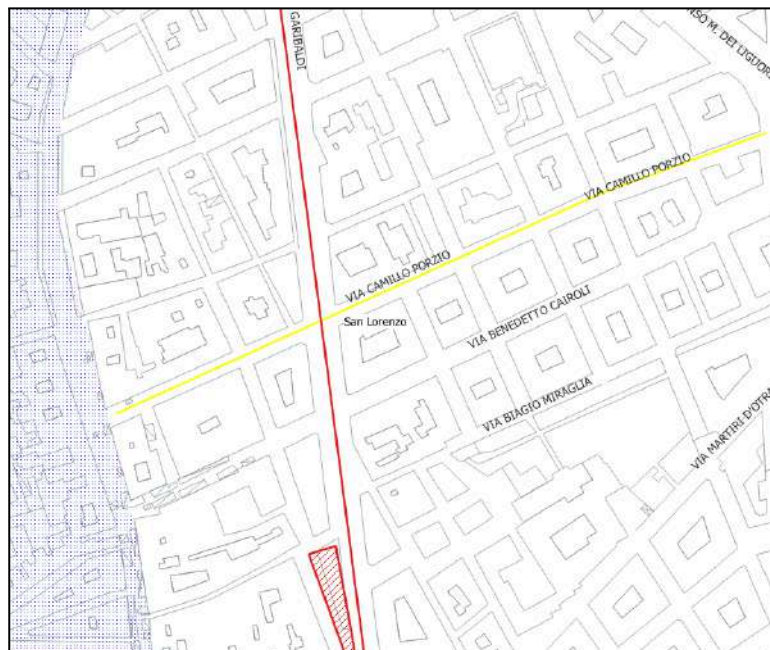
## Via Camillo Porzio

Il sito, ai sensi della Variante al PRG, ricade in zona A - insediamenti di interesse storico.



- zona A - insediamenti di interesse storico
- zona A
- zona A - Sottozona Aa - strutture e manufatti isolati
- zona A - Sottozona Ac - porto storico
- zona A - Sottozona Ad - agricolo in centro storico
- zona B - Sottozona Ba - edilizia d'impianto
- zona B - Sottozona Bb - espansione recente
- zona E - Sottozona Ee - rupi, costoni, cave, spiagge e scogliere
- zona F - Sottozona Fa - Fa1 aree agricole
- zona F - Fa2 aree incolte
- zona F - Sottozona Fa - Fa3 aree boscate
- zona F - Sottozona Fa - Fa6 rupi, costoni e cave
- zona F - Sottozona Fb - abitati nel parco
- zona F - Sottozona Fe - strutture pubbliche o di uso collettivo
- zona F - Sottozona Ff - linee ferroviarie e nodi di interscambio
- zona G (Zona G - insediamenti urbani integrati

Non è assoggettato a vincoli di tipo paesaggistico - ambientale ai sensi del D.Lgs 42/2004 e ss.mm.ii.. Non è sottoposto all'art. 58 della Variante al P.R.G. di Napoli - vincolo archeologico.



- art. 58 Variante PRG - vincolo archeologico
- dichiarazioni di notevole interesse paesaggistico ai sensi della legge 1497/39
- piani paesistici
- vincoli ope- legis art. 142 comma 1 del D.Lgs 42/2004

Attualmente la strada è interessata da un doppio filare alberato, disposto ai due lati della carreggiata, costituiti essenzialmente da *Ligustrum sp* e *Hibiscus syriacus* posti in riquadri quadrati, di dimensioni 0,8mx0,8m.

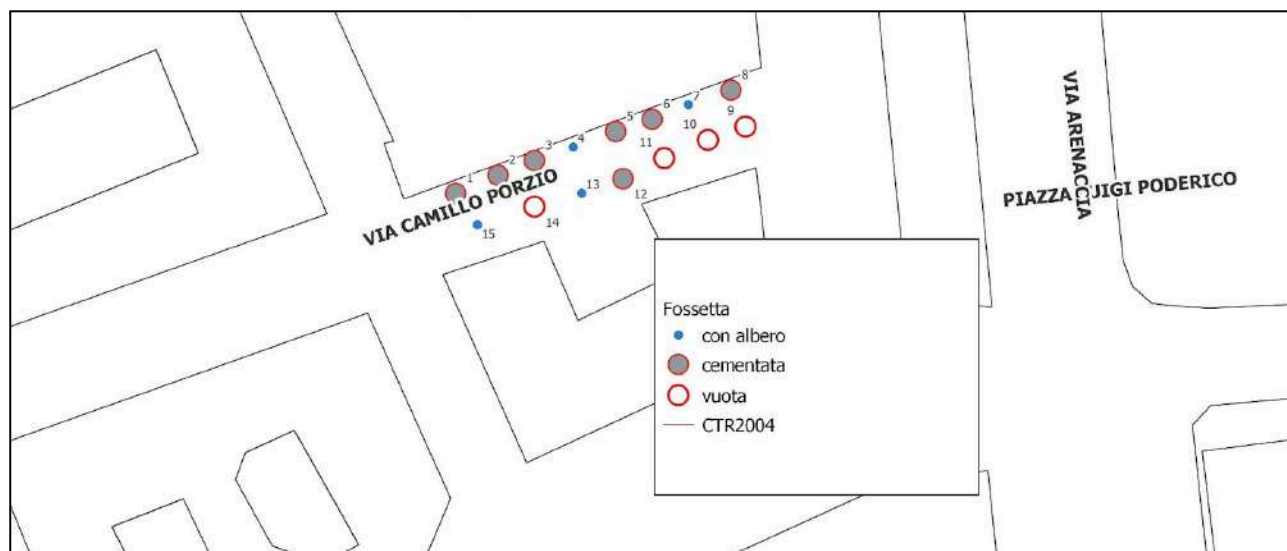




Lungo il filare si registra la presenza di diverse fonti prive di albero.

In particolare, sono presenti:

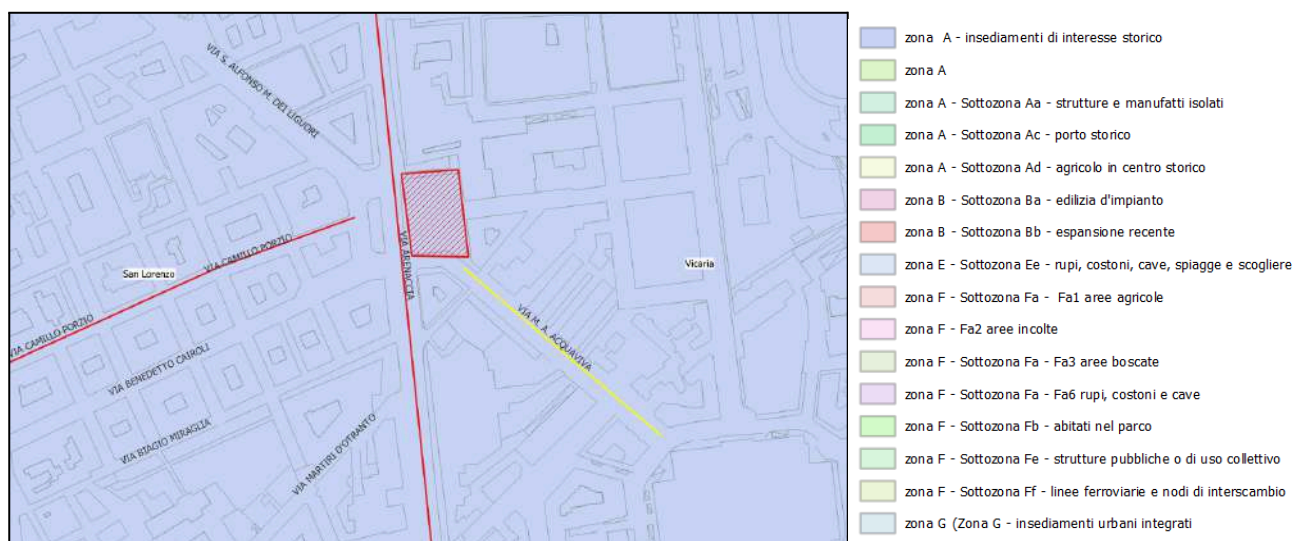
Fonti cementate	7
Fonti vuote	4



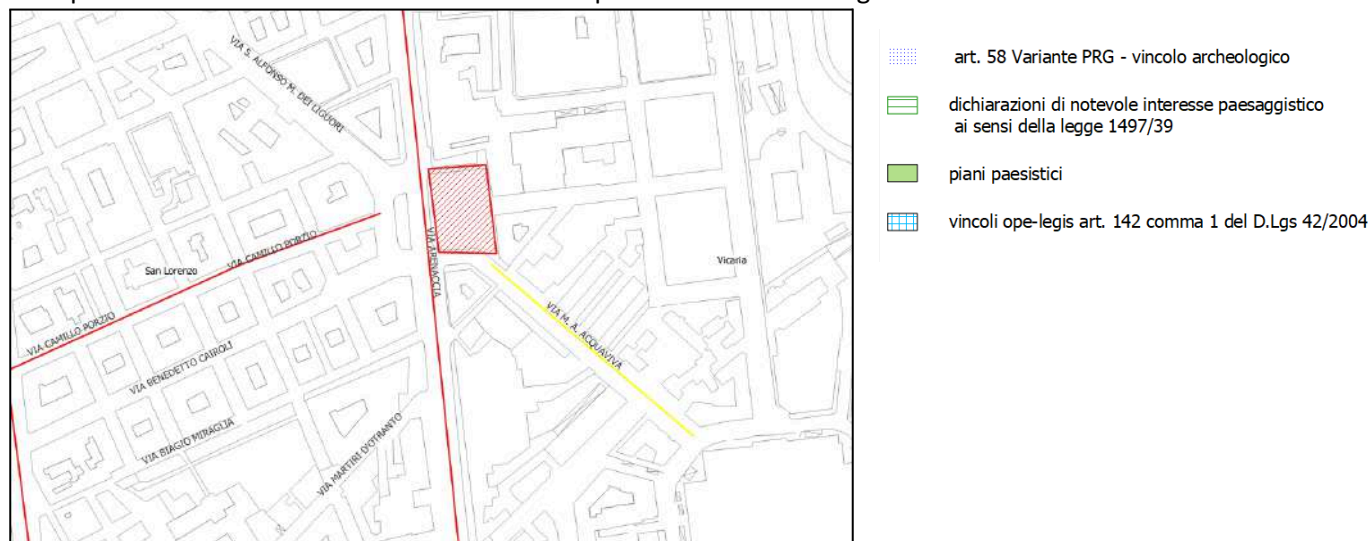
Si prevede la messa a dimora di alberi di *Ligustrum sp* e *Hibiscus syriacus* in fonti vuote o cementate, con rimozione ceppaie eventualmente presenti. Saranno pertanto messi a dimora **n. 6 alberi di Ligustro** e **n. 5 di Ibisco**.

## Via Matteo Andrea Acquaviva

Il sito, ai sensi della Variante al PRG, ricade in zona A - insediamenti di interesse storico.



Non è assoggettato a vincoli di tipo paesaggistico - ambientale ai sensi del D.Lgs 42/2004 e ss.mm.ii.. Non è sottoposto all'art. 58 della Variante al P.R.G. di Napoli - vincolo archeologico.



Attualmente la strada è interessata da un doppio filare alberato, disposto ai due lati della carreggiata, costituiti essenzialmente da *Ligustrum sp* e *Hibiscus syriacus* posti in riquadri quadrati.





Lungo il filare si registra la presenza di diverse fonti prive di albero.





In particolare, sono presenti:

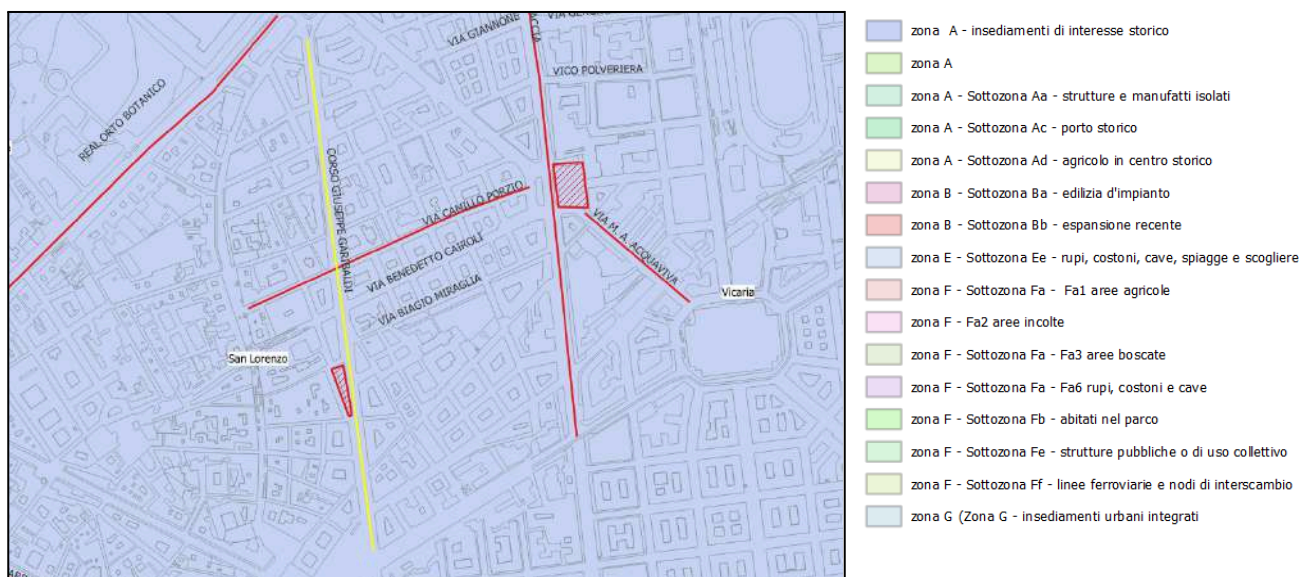
Fonti cementate	6
Fonti vuote	12
Fonti con ceppaie da rimuovere	4

Si prevede la messa a dimora di alberi di *Ligustrum sp* e *Hibiscus syriacus* in fonti vuote o cementate, con rimozione ceppaie eventualmente presenti, piantando alberi della stessa specie di quelli originariamente presenti.

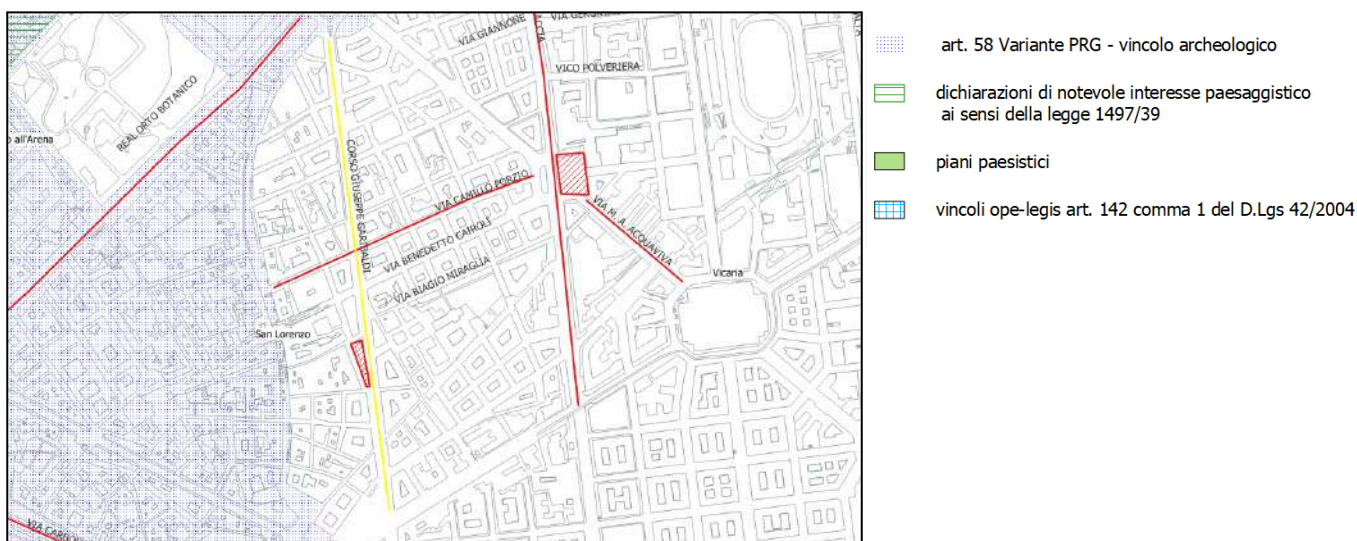
Saranno pertanto messi a dimora **n. 16 alberi di Ligustro** e **n. 6 di Ibisco**.

## Corso Giuseppe Garibaldi


Il sito, ai sensi della Variante al PRG, ricade in zona A - insediamenti di interesse storico.



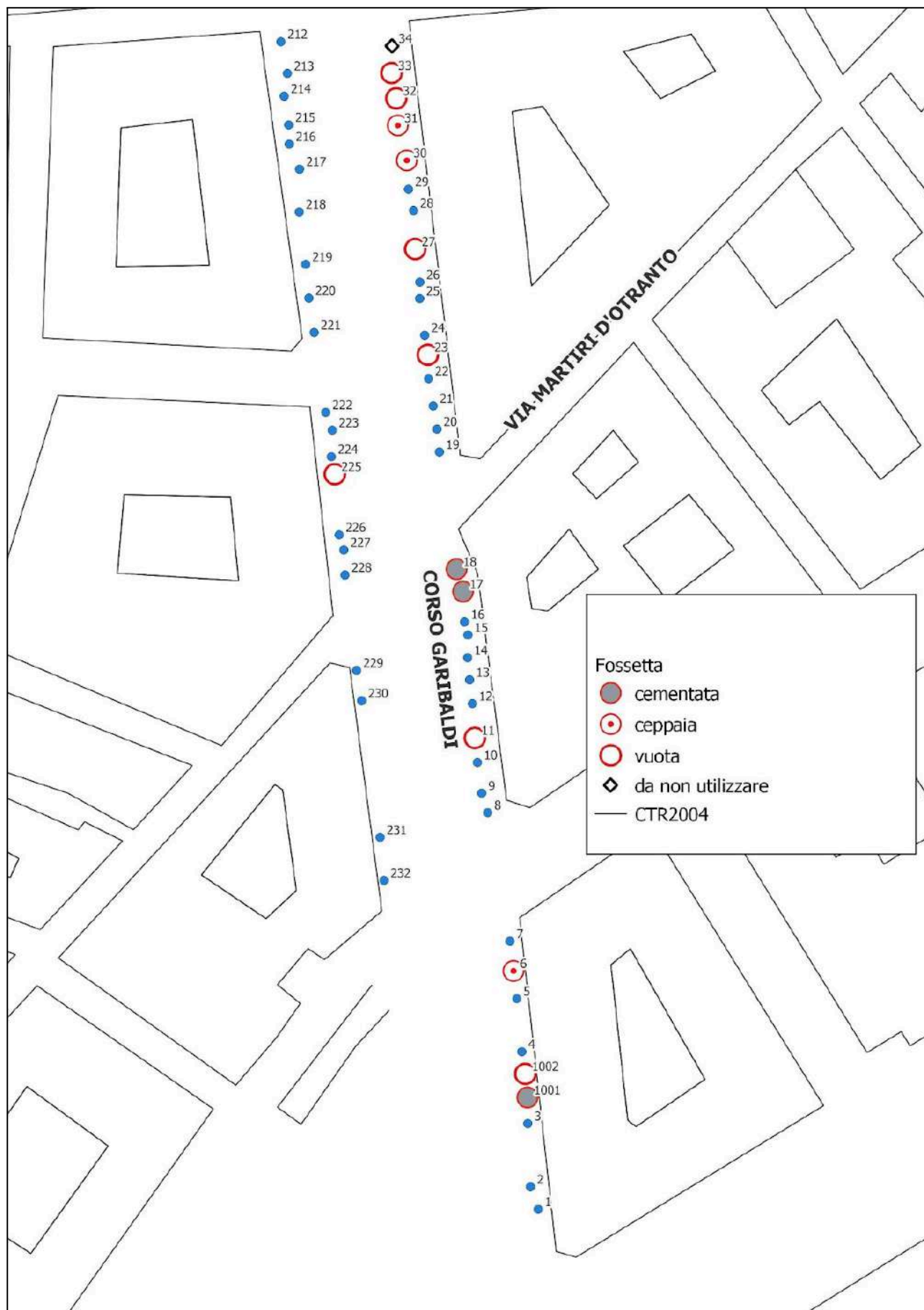
Non è assoggettato a vincoli di tipo paesaggistico - ambientale ai sensi del D.Lgs 42/2004 e ss.mm.ii.. Non è sottoposto all'art. 58 della Variante al P.R.G. di Napoli - vincolo archeologico.



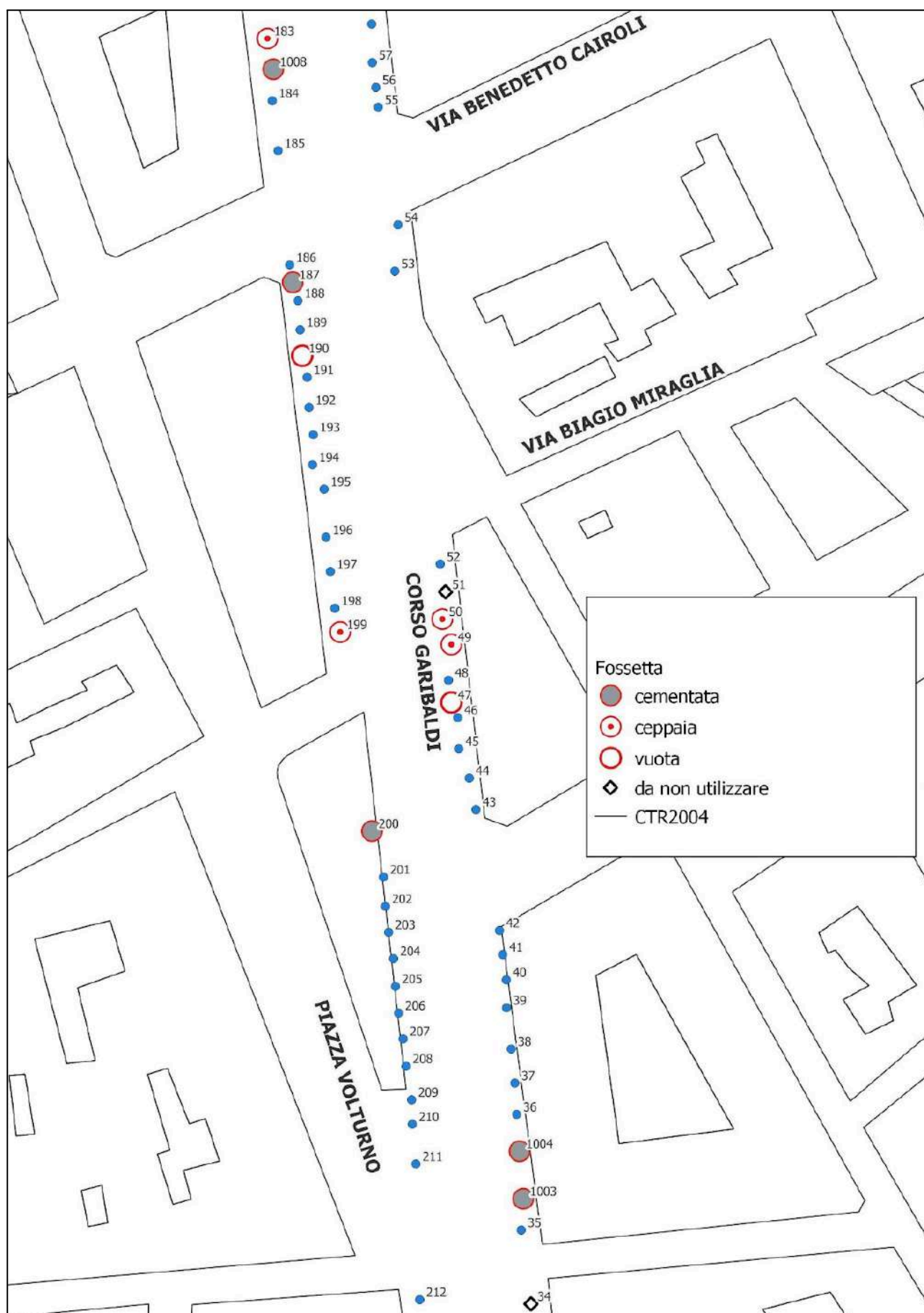
Attualmente la strada è interessata da un doppio filare alberato, disposto ai due lati della carreggiata, costituiti da *Quercus ilex* posti in riquadri quadrati.

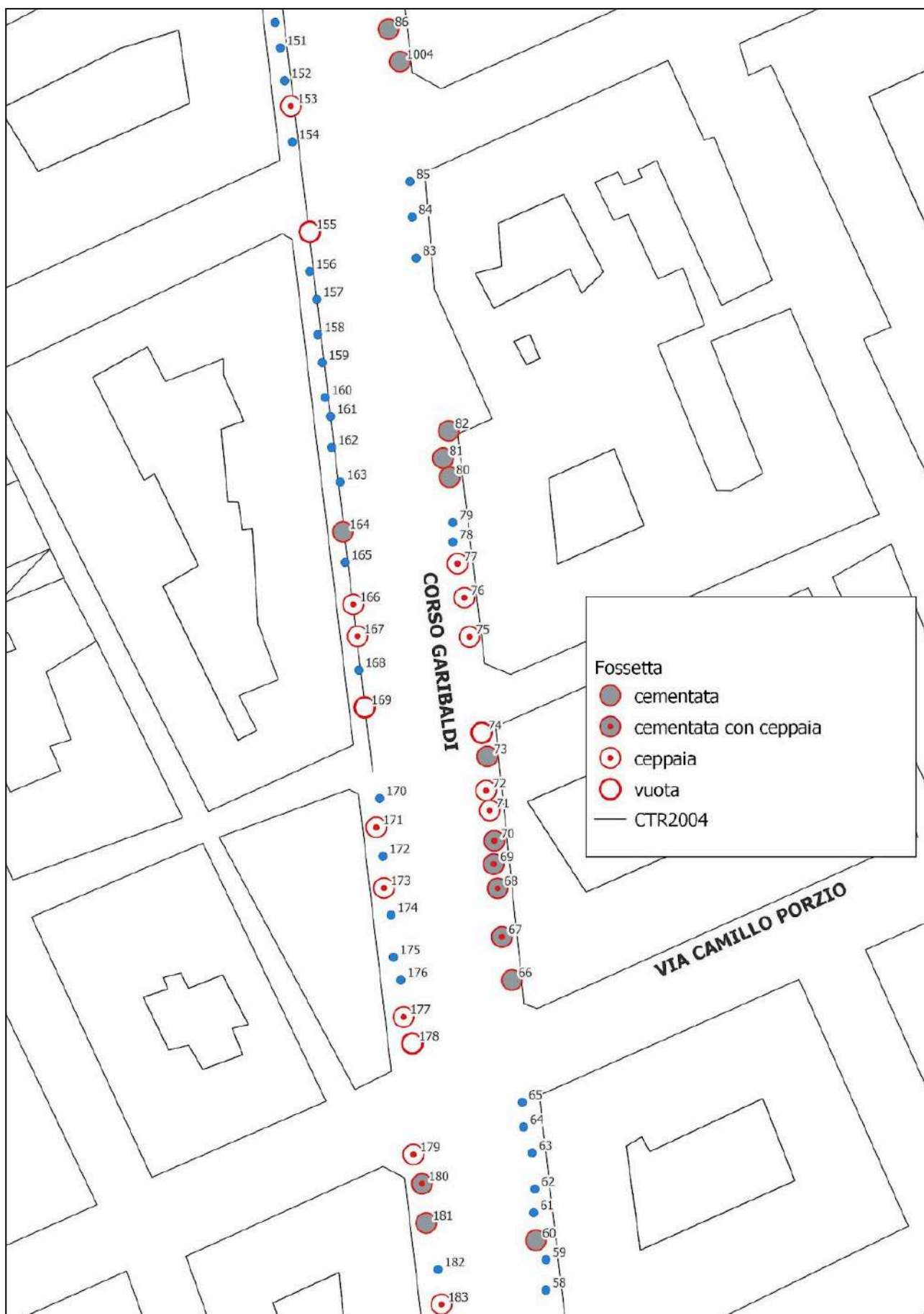


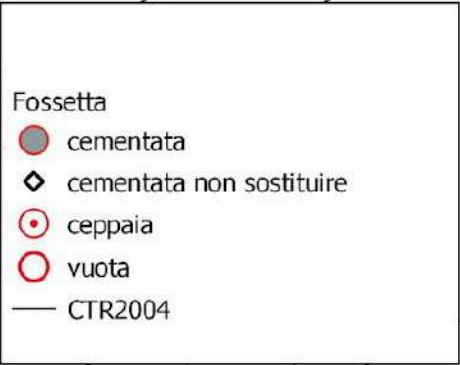

Lungo il filare si registra la presenza di diverse fonti prive di albero.













In particolare, sono presenti:

Fonti cementate	28*
Fonti vuote	20
Fonti con ceppaie da rimuovere	26

\*di cui n. 5 con ceppaia

Si prevede la messa a dimora di alberi di *Quercus ilex* in fonti vuote o cementate, con rimozione ceppaie eventualmente presenti.

Saranno pertanto messi a dimora **n. 74 alberi di Leccio**.

## Piazza Volturmo

Il sito, ai sensi della Variante al PRG, ricade in zona A - insediamenti di interesse storico.



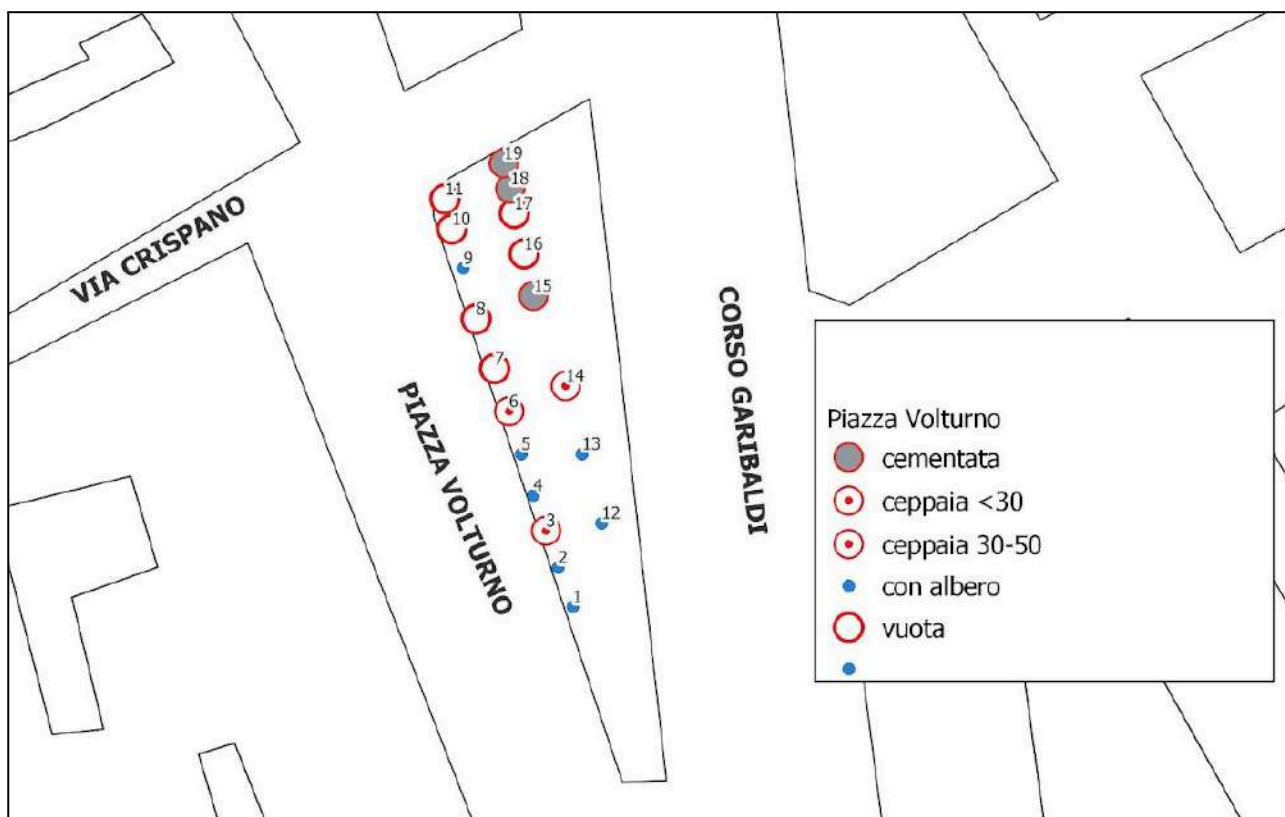
Non è assoggettato a vincoli di tipo paesaggistico - ambientale ai sensi del D.Lgs 42/2004 e ss.mm.ii.. Non è sottoposto all'art. 58 della Variante al P.R.G. di Napoli - vincolo archeologico.



Dei 19 alberi di *Quercus ilex* e *Ligustrum lucidum* radicati presso piazza Volturmo, oltre a quelli del filare di *Quercus ilex* dell'adiacente Corso Garibaldi, ne sono oggi presenti solo 7.

Sono infatti presenti diverse fonti alberali prive di albero, soprattutto nel lato nord della piazza.





In particolare, sono presenti:

Fonti cementate	3
Fonti vuote	6
Fonti con ceppaie da rimuovere	3

Si prevede la messa a dimora di alberi di *Quercus ilex* e *Ligustrum lucidum* in fonti vuote o cementate, con rimozione ceppaie eventualmente presenti.

Saranno pertanto messi a dimora **n. 3 alberi di Leccio** e **n. 9 di ligustro**.



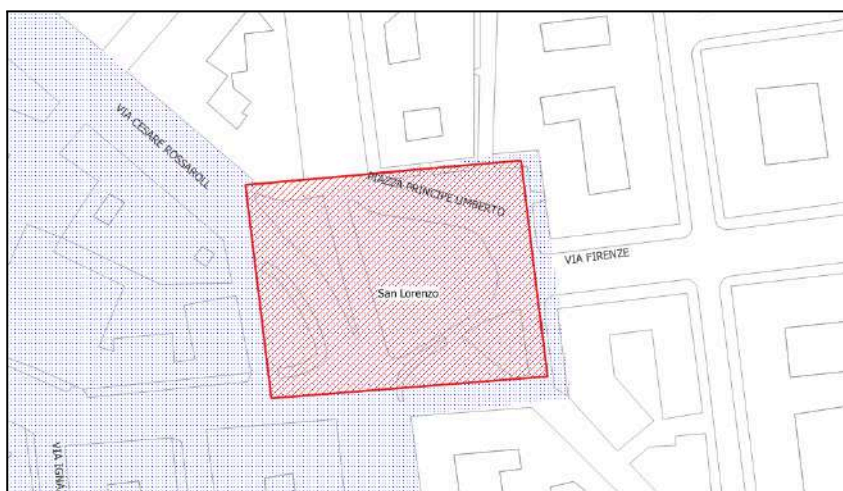
## Piazza Principe Umberto

Il sito, ai sensi della Variante al PRG, ricade in zona A - insediamenti di interesse storico.



- zona A - insediamenti di interesse storico
- zona A
- zona A - Sottozona Aa - strutture e manufatti isolati
- zona A - Sottozona Ac - porto storico
- zona A - Sottozona Ad - agricolo in centro storico
- zona B - Sottozona Ba - edilizia d'impianto
- zona B - Sottozona Bb - espansione recente
- zona E - Sottozona Ee - rupi, costoni, cave, spiagge e scogliere
- zona F - Sottozona Fa - Fa1 aree agricole
- zona F - Fa2 aree incolte
- zona F - Sottozona Fa - Fa3 aree boscate
- zona F - Sottozona Fa - Fa6 rupi, costoni e cave
- zona F - Sottozona Fb - abitati nel parco
- zona F - Sottozona Fe - strutture pubbliche o di uso collettivo
- zona F - Sottozona Ff - linee ferroviarie e nodi di interscambio
- zona G (Zona G - insediamenti urbani integrati

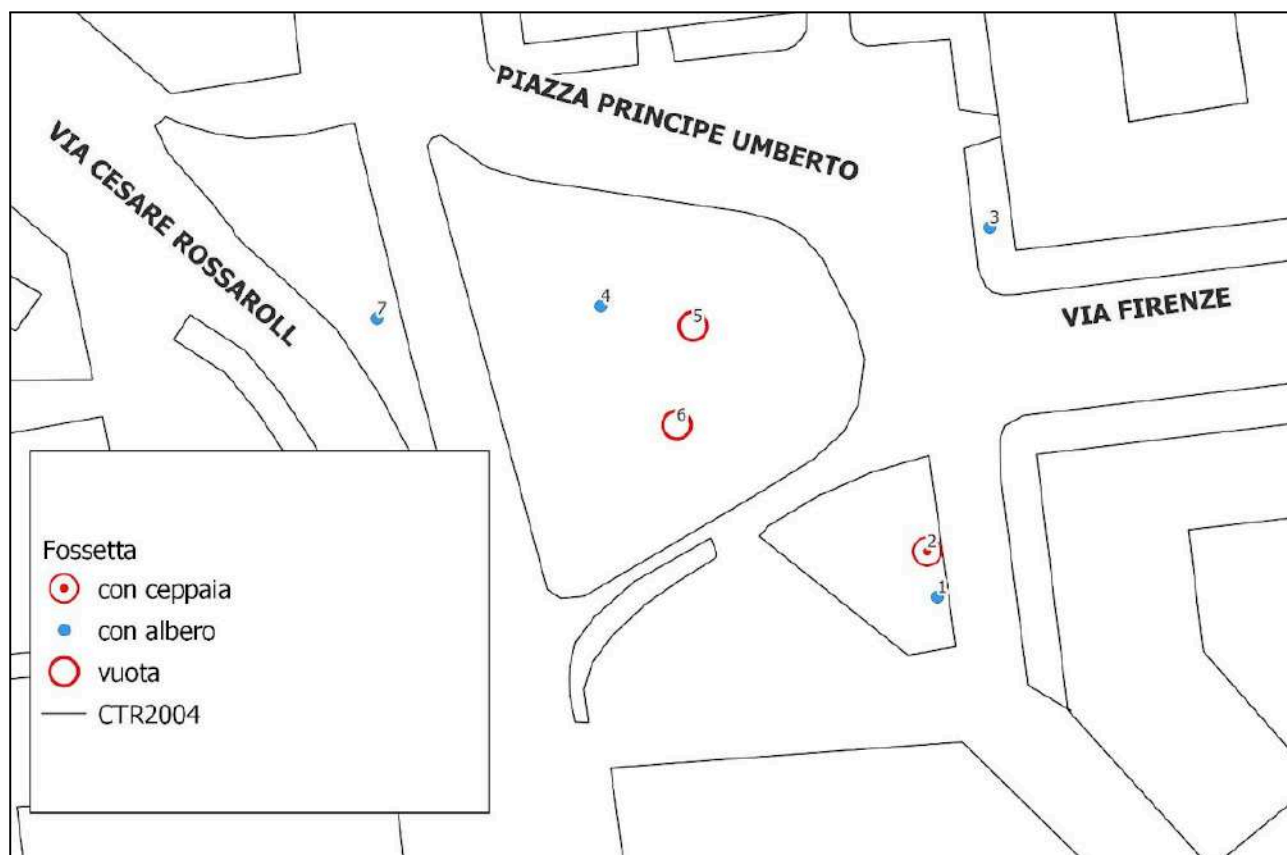
Non è assoggettato a vincoli di tipo paesaggistico - ambientale ai sensi del D.Lgs 42/2004 e ss.mm.ii.. E' sottoposto all'art. 58 della Variante al P.R.G. di Napoli - vincolo archeologico.



- art. 58 Variante PRG - vincolo archeologico
- dichiarazioni di notevole interesse paesaggistico ai sensi della legge 1497/39
- piani paesistici
- vincoli ope-legis art. 142 comma 1 del D.Lgs 42/2004



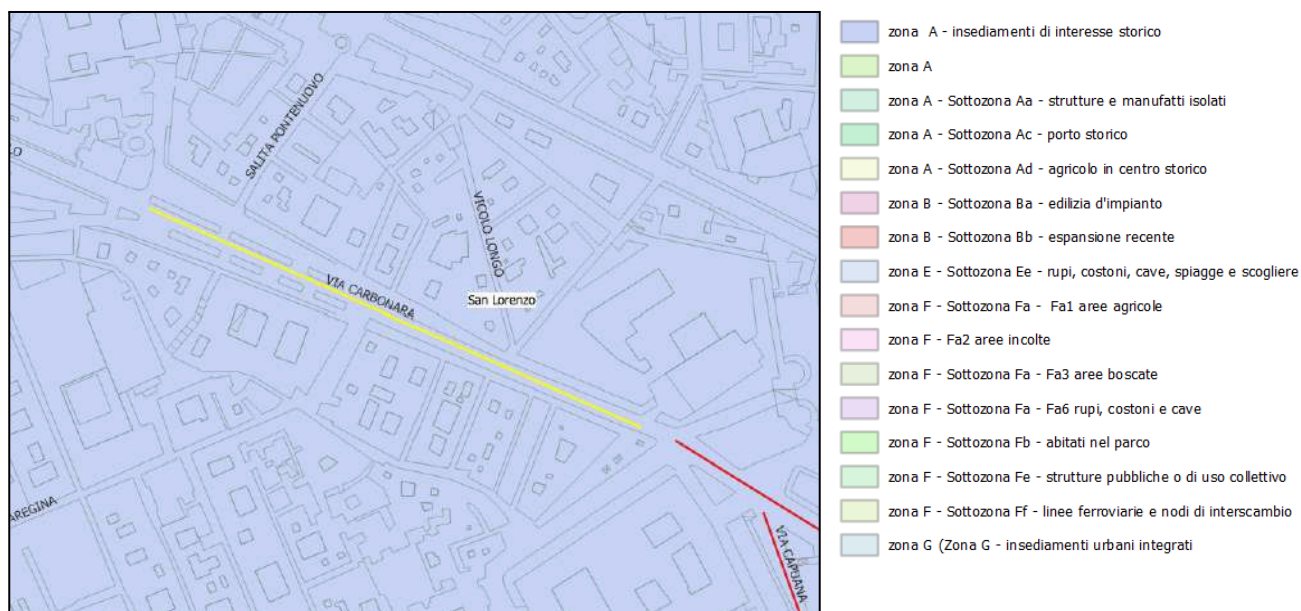
Nella piazza, di recente riqualificazione, sono presenti n. 2 fonti alberali vuote e n. 1 con ceppaia, nelle quali si prevede la messa a dimora di **n. 2 *Magnolia grandiflora*** e **n. 1 *Ligustrum lucidum***.



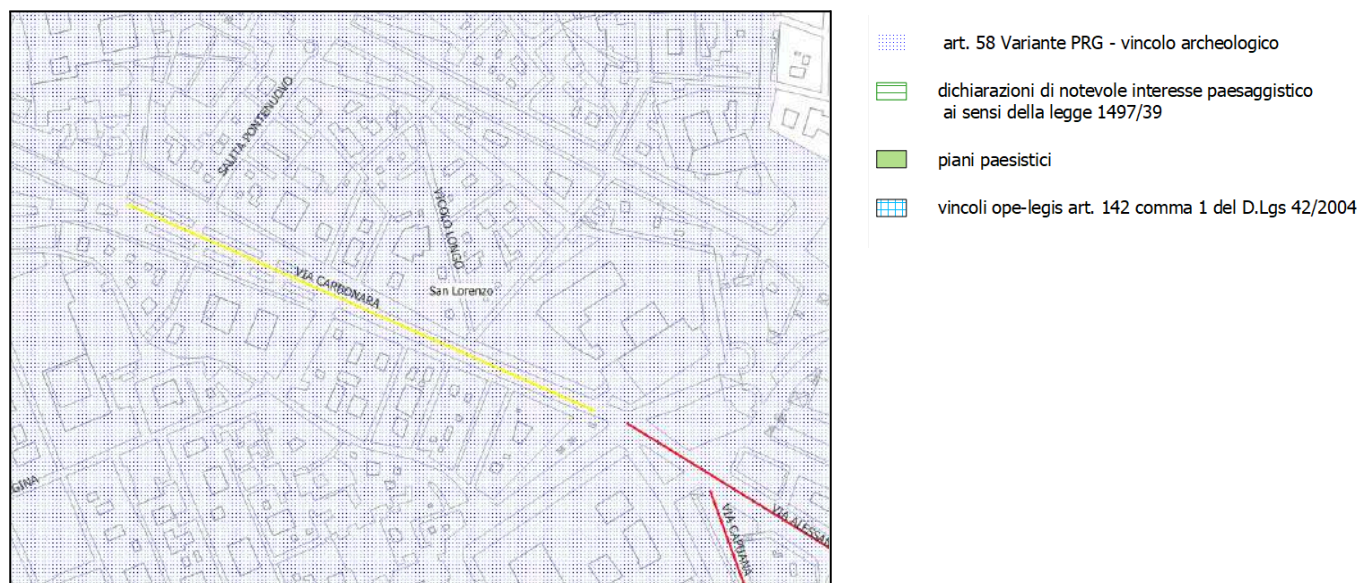


## Via Carbonara

Il sito, ai sensi della Variante al PRG, ricade in zona A - insediamenti di interesse storico.



Non è assoggettato a vincoli di tipo paesaggistico - ambientale ai sensi del D.Lgs 42/2004 e ss.mm.ii.. E' sottoposto all'art. 58 della Variante al P.R.G. di Napoli - vincolo archeologico.



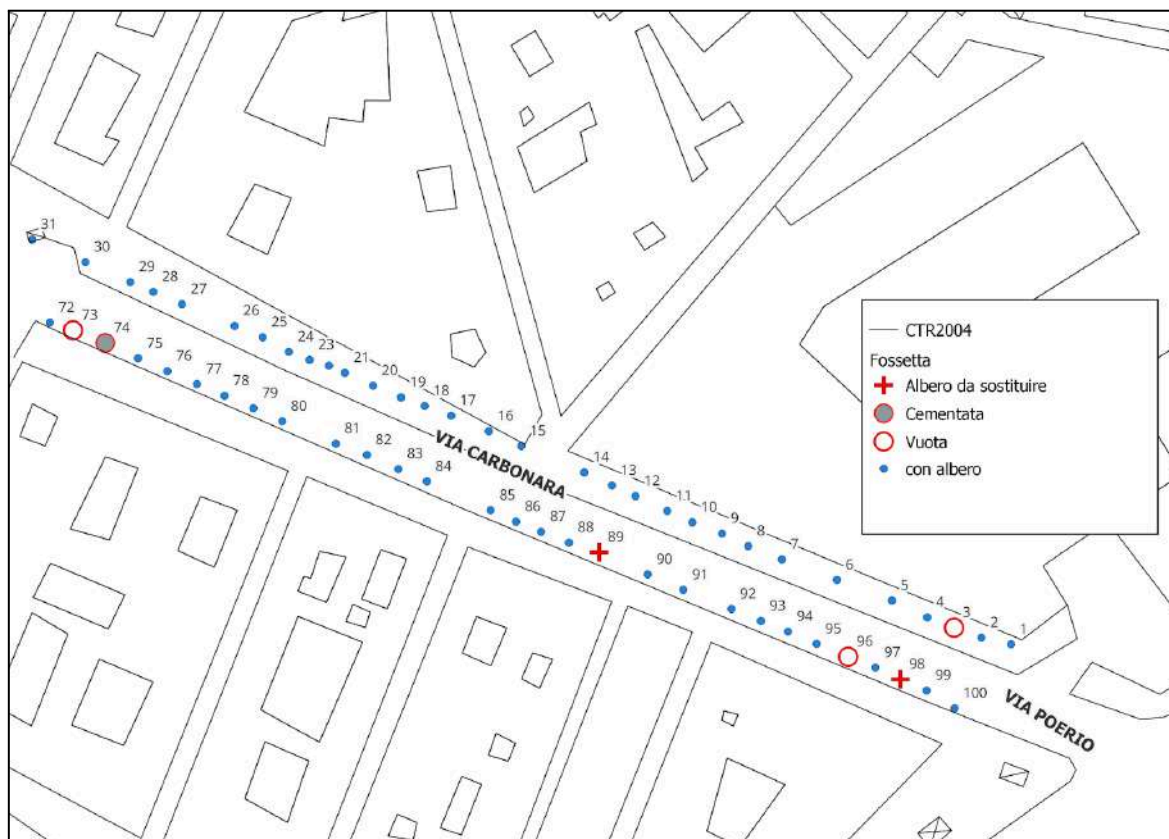
La strada è interessata, su entrambi i lati della carreggiata, da un filare di giovani alberi di *Prunus cerasifera* pissardii, posti sui marciapiedi, in fonti quadrate.





Si prevede la messa a dimora di alberi di *Prunus cerasifera pissardii* in fonti vuote o cementate e in sostituzione di soggetti arborei in irrimediabili condizioni fitosanitarie, con rimozione ceppaie eventualmente presenti.

All'altezza di via Domenico Cirillo, è presente un piccolo slargo pavimentato, sul quale sono presenti n. 5 fonti alberali, di cui n. 4 occupate da alberi di *Acer campestre*, di cui n. 2 da sostituire in quanto completamente disseccati, e n. 1 vuota.



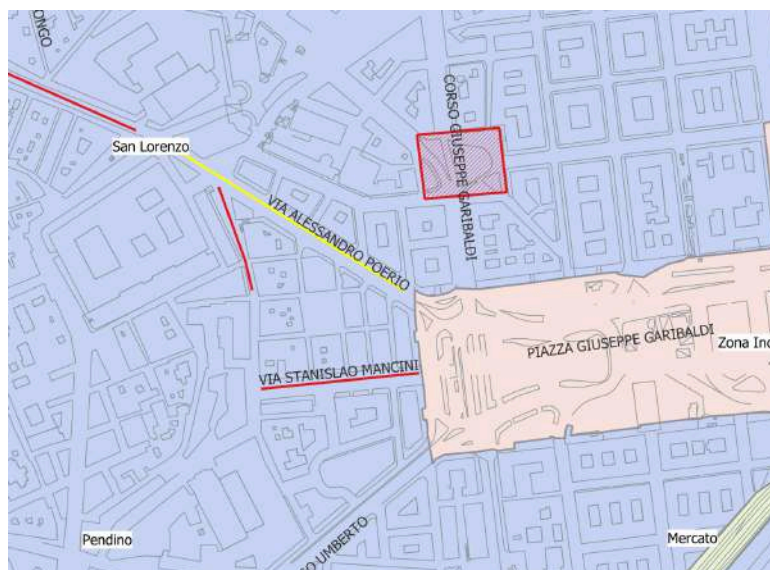


In totale saranno piantati **n. 6 alberi di *Prunus cerasifera pissardii***, di cui n. 2 per sostituzione di alberi completamente disseccati e **n. 3 *Acer campestre***, di cui n. 2 per sostituzione di alberi completamente disseccati.



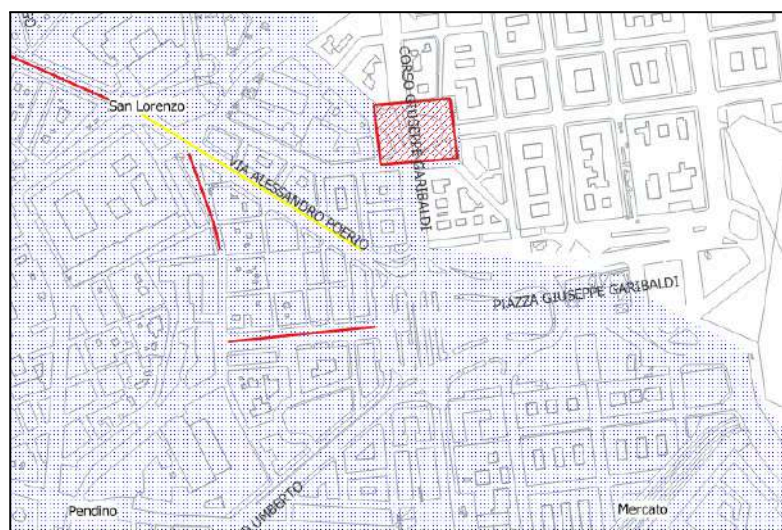
## Via Alessandro Poerio

Il sito, ai sensi della Variante al PRG, ricade in zona A - insediamenti di interesse storico.



- zona A - insediamenti di interesse storico
- zona A
- zona A - Sottozona Aa - strutture e manufatti isolati
- zona A - Sottozona Ac - porto storico
- zona A - Sottozona Ad - agricolo in centro storico
- zona B - Sottozona Ba - edilizia d'impianto
- zona B - Sottozona Bb - espansione recente
- zona E - Sottozona Ee - rupi, costoni, cave, spiagge e scogliere
- zona F - Sottozona Fa - Fa1 aree agricole
- zona F - Fa2 aree incolte
- zona F - Sottozona Fa - Fa3 aree boscate
- zona F - Sottozona Fa - Fa6 rupi, costoni e cave
- zona F - Sottozona Fb - abitati nel parco
- zona F - Sottozona Fe - strutture pubbliche o di uso collettivo
- zona F - Sottozona Ff - linee ferroviarie e nodi di interscambio
- zona G (Zona G - insediamenti urbani integrati)

Non è assoggettato a vincoli di tipo paesaggistico - ambientale ai sensi del D.Lgs 42/2004 e ss.mm.ii.. E' sottoposto all'art. 58 della Variante al P.R.G. di Napoli - vincolo archeologico.



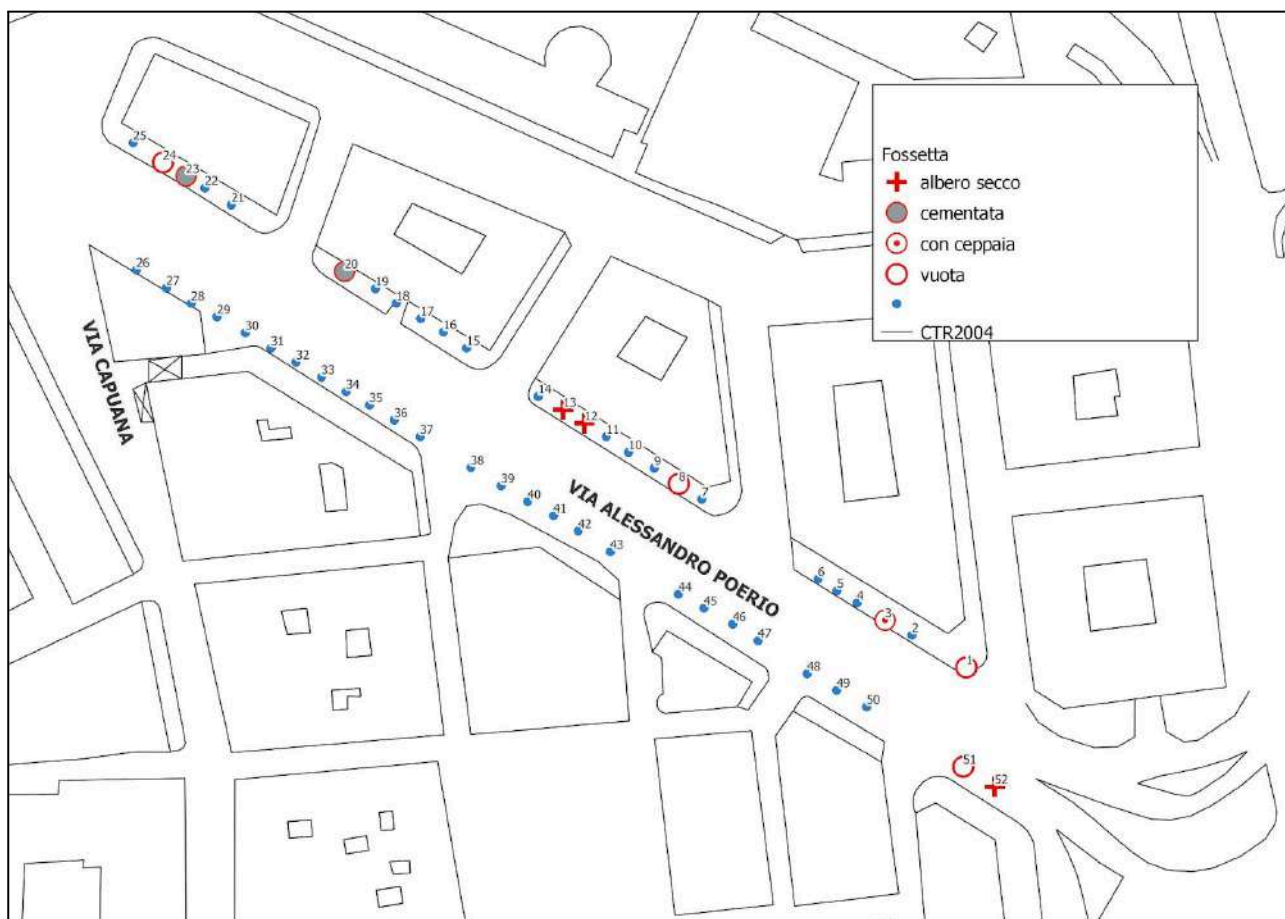
- art. 58 Variante PRG - vincolo archeologico
- dichiarazioni di notevole interesse paesaggistico ai sensi della legge 1497/39
- piani paesistici
- vincoli ope-legis art. 142 comma 1 del D.Lgs 42/2004

La strada è interessata, su entrambi i lati della carreggiata, da un filare di giovani alberi di *Prunus cerasifera* pissardii, posti sui marciapiedi, in fonti quadrate.





Lungo il filare si registra la presenza di diverse fonti prive di albero, nonché alcuni alberi in condizioni fitosanitarie irreversibilmente compromesse.

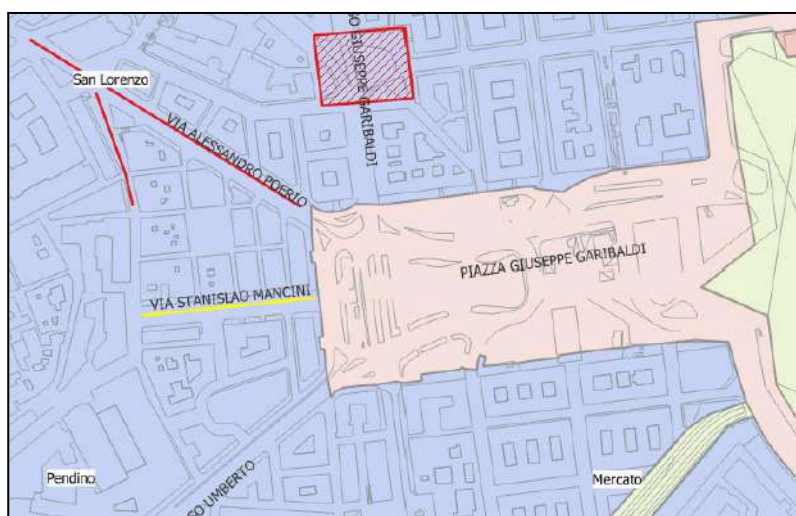


Si prevede la messa a dimora di alberi di *Prunus cerasifera pissardii* in fonti vuote o cementate e in sostituzione di soggetti arborei in irrimediabili condizioni fitosanitarie, con rimozione ceppaie eventualmente presenti.

In totale saranno piantati **n. 10 alberi di *Prunus cerasifera pissardii***, di cui n. 3 per sostituzione di alberi completamente disseccati.

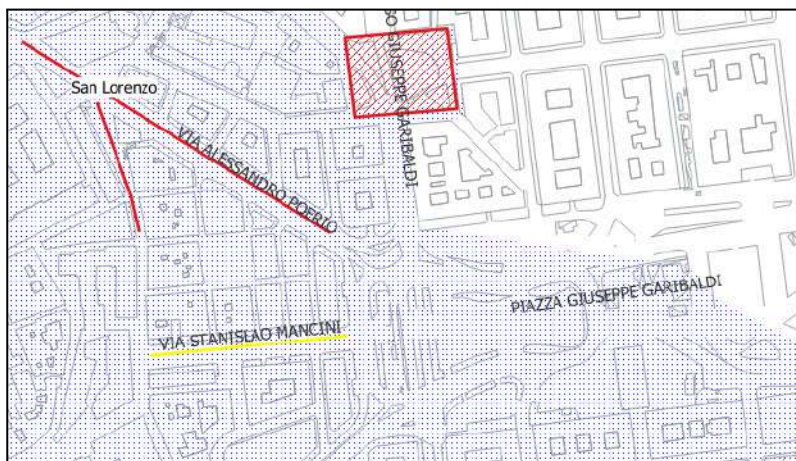
## Via Stanislao Mancini

Il sito, ai sensi della Variante al PRG, ricade in zona A - insediamenti di interesse storico.



- zona A - insediamenti di interesse storico
- zona A
- zona A - Sottozona Aa - strutture e manufatti isolati
- zona A - Sottozona Ac - porto storico
- zona A - Sottozona Ad - agricolo in centro storico
- zona B - Sottozona Ba - edilizia d'impianto
- zona B - Sottozona Bb - espansione recente
- zona E - Sottozona Ee - rupi, costoni, cave, spiagge e scogliere
- zona F - Sottozona Fa - Fa1 aree agricole
- zona F - Fa2 aree incolte
- zona F - Sottozona Fa - Fa3 aree boscate
- zona F - Sottozona Fa - Fa6 rupi, costoni e cave
- zona F - Sottozona Fb - abitati nel parco
- zona F - Sottozona Fe - strutture pubbliche o di uso collettivo
- zona F - Sottozona Ff - linee ferroviarie e nodi di interscambio
- zona G (Zona G - insediamenti urbani integrati)

Non è assoggettato a vincoli di tipo paesaggistico - ambientale ai sensi del D.Lgs 42/2004 e ss.mm.ii.. E' sottoposto all'art. 58 della Variante al P.R.G. di Napoli - vincolo archeologico.



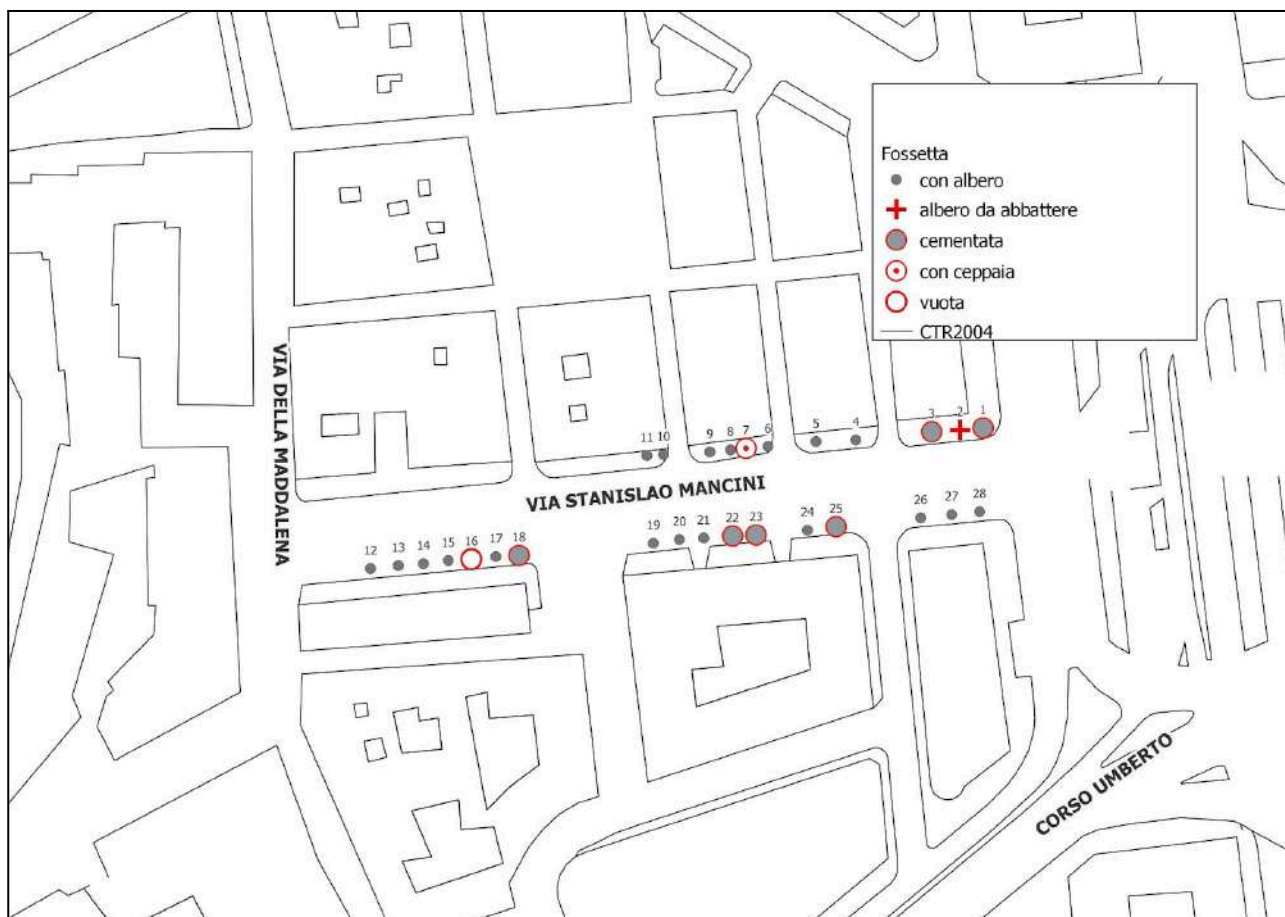
- art. 58 Variante PRG - vincolo archeologico
- dichiarazioni di notevole interesse paesaggistico ai sensi della legge 1497/39
- piani paesistici
- vincoli ope- legis art. 142 comma 1 del D.Lgs 42/2004

La strada è interessata, su entrambi i lati della carreggiata, da un filare di alberi di *Quercus ilex*, posti sui marciapiedi, in fonti quadrate 0,8x0,8 m.





Lungo il filare si registra la presenza di diverse fonti prive di albero, nonché alcuni alberi in condizioni fitosanitarie irreversibilmente compromesse.



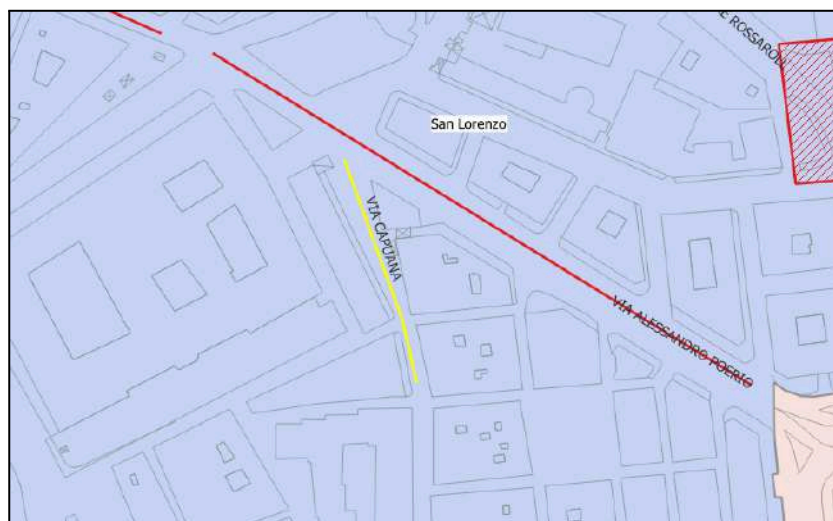
Si prevede la messa a dimora di alberi di *Quercus ilex* in fonti vuote o cementate e in sostituzione di soggetti arborei in irrimediabili condizioni fitosanitarie, con rimozione ceppaie eventualmente presenti.

In totale saranno piantati **n. 9 alberi di *Quercus ilex***, di cui n. 1 per sostituzione di alberi completamente disseccati.



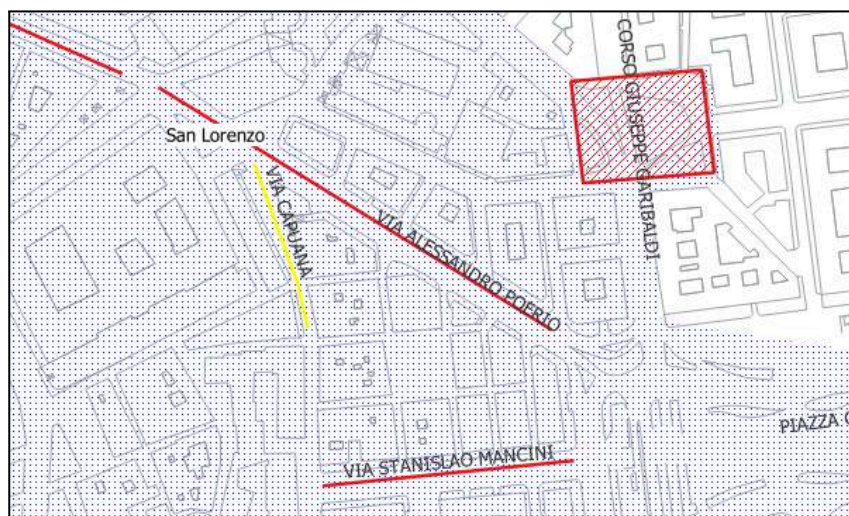
## Via Capuana

Il sito, ai sensi della Variante al PRG, ricade in zona A - insediamenti di interesse storico.



- zona A - insediamenti di interesse storico
- zona A
- zona A - Sottozona Aa - strutture e manufatti isolati
- zona A - Sottozona Ac - porto storico
- zona A - Sottozona Ad - agricolo in centro storico
- zona B - Sottozona Ba - edilizia d'impianto
- zona B - Sottozona Bb - espansione recente
- zona E - Sottozona Ee - rupi, costoni, cave, spiagge e scogliere
- zona F - Sottozona Fa - Fa1 aree agricole
- zona F - Fa2 aree incolte
- zona F - Sottozona Fa - Fa3 aree boscate
- zona F - Sottozona Fa - Fa6 rupi, costoni e cave
- zona F - Sottozona Fb - abitati nel parco
- zona F - Sottozona Fe - strutture pubbliche o di uso collettivo
- zona F - Sottozona Ff - linee ferroviarie e nodi di interscambio
- zona G (Zona G - insediamenti urbani integrati)

Non è assoggettato a vincoli di tipo paesaggistico - ambientale ai sensi del D.Lgs 42/2004 e ss.mm.ii.. E' sottoposto all'art. 58 della Variante al P.R.G. di Napoli - vincolo archeologico.

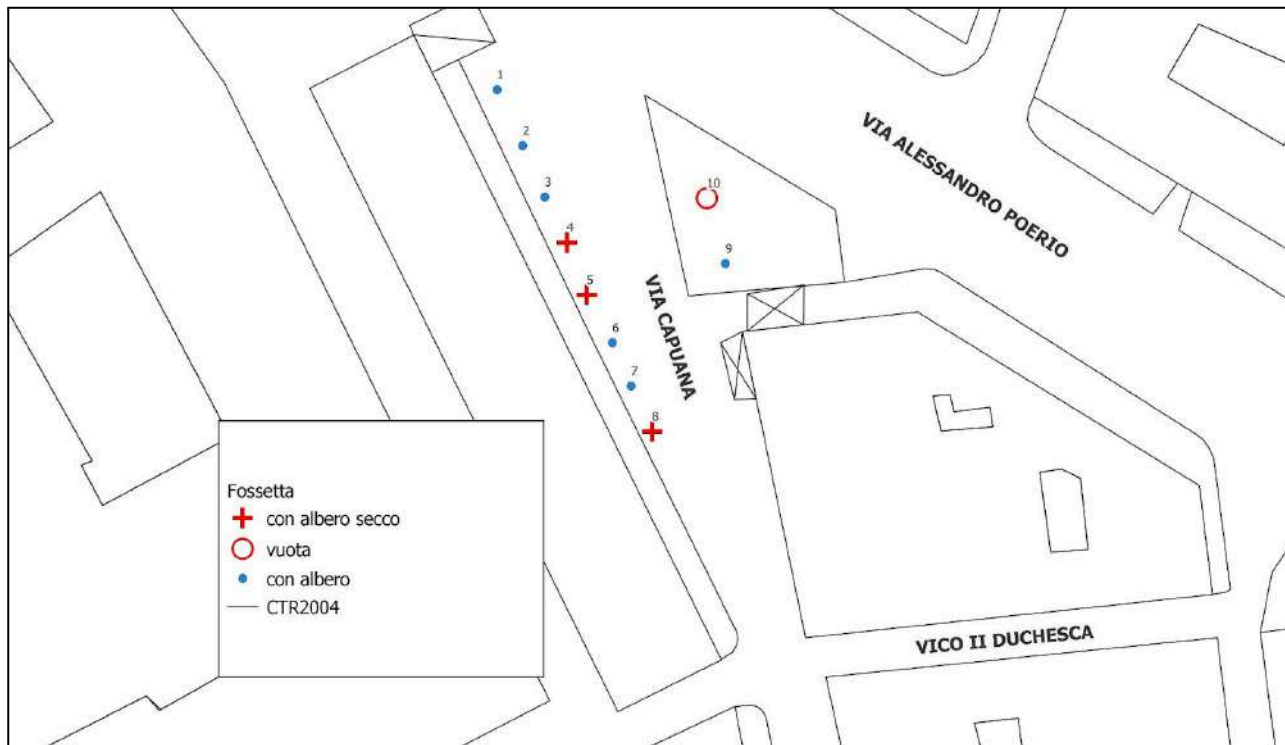


- art. 58 Variante PRG - vincolo archeologico
- dichiarazioni di notevole interesse paesaggistico ai sensi della legge 1497/39
- piani paesistici
- vincoli ope- legis art. 142 comma 1 del D.Lgs 42/2004

La strada è interessata, su entrambi i lati della carreggiata, dalla presenza di giovani alberi di *Prunus cerasifera pissardii*, posti sui marciapiedi, in fonti quadrate.



Lungo il filare si registra la presenza di diverse fonti prive di albero, nonché alcuni alberi in condizioni fitosanitarie irreversibilmente compromesse.



Si prevede la messa a dimora di alberi di *Prunus cerasifera pissardii* in fonti vuote o cementate e in sostituzione di soggetti arborei in irrimediabili condizioni fitosanitarie, con rimozione ceppaie eventualmente presenti.

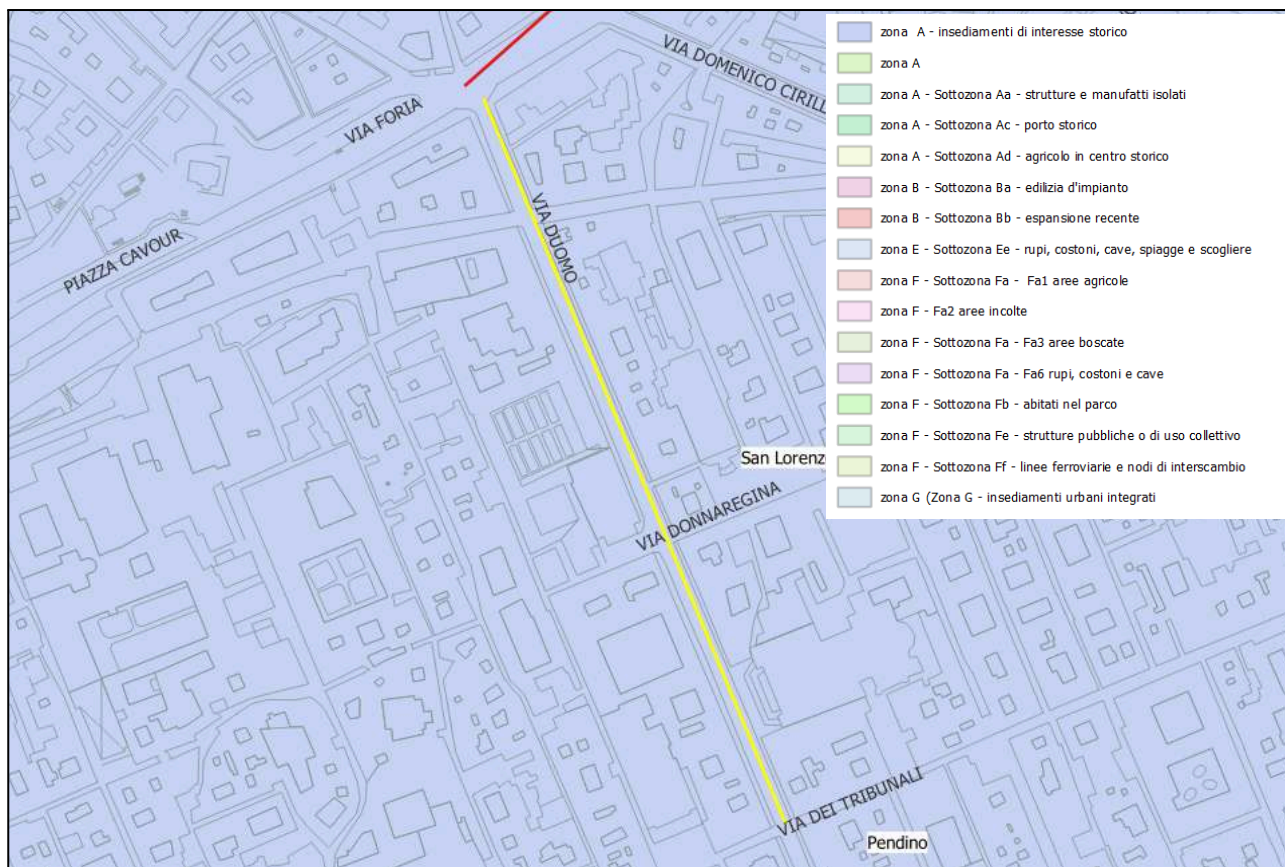
In totale saranno piantati **n. 4 alberi di *Prunus cerasifera pissardii***, di cui n. 3 per sostituzione di alberi completamente disseccati.



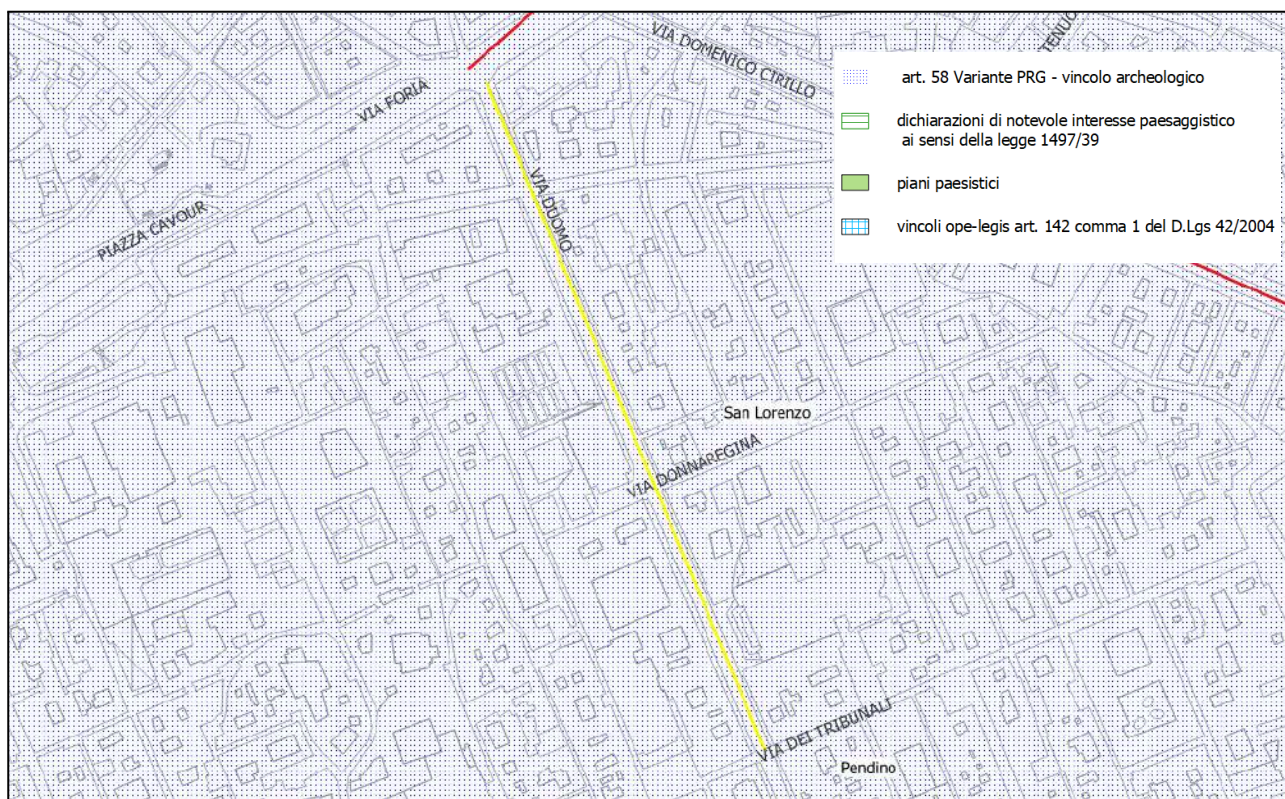
## Via Duomo

(tratto da via dei Tribunali a via Foria)

Il sito, ai sensi della Variante al PRG, ricade in zona A - insediamenti di interesse storico.




Non è assoggettato a vincoli di tipo paesaggistico - ambientale ai sensi del D.Lgs 42/2004 e ss.mm.ii.. E' sottoposto all'art. 58 della Variante al P.R.G. di Napoli - vincolo archeologico.



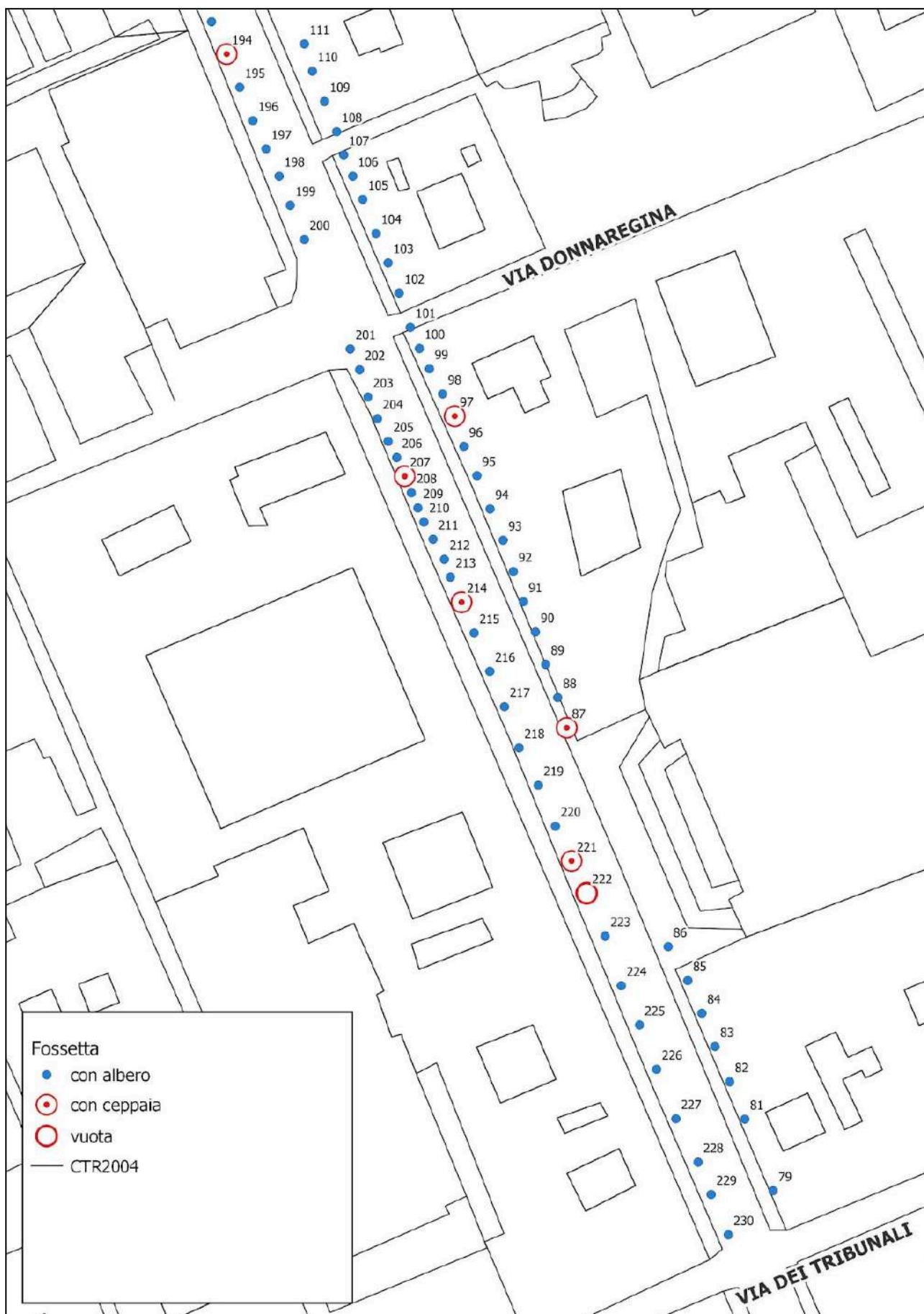


Attualmente la strada è interessata da un doppio filare alberato, disposto ai due lati della carreggiata, costituiti essenzialmente da *Ligustrum sp* posti in riquadri quadrati.



Lungo il filare si registra la presenza di diverse fonti prive di albero.









Si prevede la messa a dimora di alberi di *Ligustrum sp* in fonti vuote o cementate, con rimozione ceppaie eventualmente presenti.

Sono presenti:

Fonti vuote	9
Fonti cementate	12
Fonti con ceppaie da rimuovere	14

Saranno pertanto messi a dimora **n. 35 alberi di ligustro**.